

CERERE
pentru afisarea ofertei de vanzare a terenului

Judetul CALARASI Primaria BUDESTI	Nr. unic de inregistrare al ofertei din registrul de evidenta Nr 17 din 10.02.2022
Numele si prenumele functionarului primariei care primeste cererea IORGU DUMITRU	Semnatura functionarului care primeste oferta de vanzare

Stimata doamna primar/Stimate domnule primar,

1. (*) Subsemnatul/Subsemnata PARASCHIV ANICA , CN [redacted] , in calitate de proprietar, identificat/identificata cu C [redacted] , data [redacted] , telefon [redacted] , e-mail [redacted] .

2. (**) cu domiciliul in: mun.Bucuresti, sector 2, str.Soseaua Vergului-nr.39, bl.29D, sc.2,et.1,ap.45
cetatenia [redacted] , starea civila [redacted] ,

3. (**) resedinta in Romania (daca este cazul): localitatea [redacted] , str. [redacted] nr. [redacted] , bl. [redacted] , sc. [redacted] , et. [redacted] , ap. [redacted] , judetul/sectorul [redacted] , codul postal [redacted] , telefon [redacted] , fax [redacted] , e-mail [redacted] ,

4. (***) Prin NASTASE MARIN , CNP [redacted] , identificat/identificata cu CI seria si nr [redacted] in calitate de IMPUTERNICIT , conform Procura speciala nr.4249/22.11.2021 , [redacted]

avand in vedere dispozitiile Legii nr. 17/2014 privind unele masuri de reglementare a vanzarii-cumpararii terenurilor agricole situate in extravilan si de modificare a Legii nr. 268/2001 privind privatizarea societatiilor comerciale ce detin in administrare terenuri proprietate publica si privata a statului cu destinatie agricola si infiintarea Agentiei Domeniilor Statului, cu modificarile ulterioare, solicit prin prezenta cerere afisarea ofertei de vanzare anexata, in termenul prevazut de Legea nr. 17/2014, cu modificarile ulterioare.

Am cunostinta despre existenta urmatorilor preemtori pentru exercitarea dreptului de preemtiune asupra ofertei mele de vanzare:

1. preemtori de rang I: coproprietarii, rudele de gradul I, sotii, rudele si afinii pana la gradul al treilea inclusiv


2. preemtori de rang II: proprietarii investitiilor agricole pentru culturile de pomi, vita-de-vie, hamei, irigatii exclusiv private si/sau arendasii. In cazul in care pe terenurile supuse vanzarii se afla investitii agricole pentru culturile de pomi, vita-de-vie, hamei si pentru irigatii, prioritate la cumpararea acestor terenuri au proprietarii acestor investitii

3. preemtori de rang III: proprietarii si/sau arendasii terenurilor agricole vecine cu terenul supus vanzarii, cu respectarea dispozitiilor prevazute la art. 4 alin. (2) si (4) din Legea nr. 17/2014, cu modificarile si completarile ulterioare

- M.DRAGOMIR DUMITRU, Adresa :
- SC ALIN EXIM SRL, Adresa :

4. preemtori de rang IV: tinerii fermieri

- ALBU FLORIN-ALIN, Adresa :
- CONDRATCHI GEORGE-AURELIAN, Adresa :



3. preemptori de rang III: proprietarii si/sau arendasii terenurilor agricole vecine cu terenul supus vanzarii, cu respectarea dispozitiilor prevazute la art. 4 alin. (2) si (4) din Legea nr. 17/2014, cu modificarile si completarile ulterioare
 - M.DRAGOMIR DUMITRU, Adresa :
 - SC ALIN EXIM SRL, Adresa :

4. preemptori de rang IV: tinerii fermieri
 - ALBU FLORIN-ALIN, Adresa :
 - CONDRATCHI GEORGE-AURELIAN, Adresa :

5. preemptori de rang V: Academia de Stiinte Agricole si Silvice "Gheorghe Ionescu-Sisesti" si unitatile de cercetare-dezvoltare din domeniile agriculturii, silviculturii si industriei alimentare, organizate si reglementate prin Legea nr. 45/2009 privind organizarea si functionarea Academiei de Stiinte Agricole si Silvice "Gheorghe Ionescu-Sisesti" si a sistemului de cercetare-dezvoltare din domeniile agriculturii, silviculturii si industriei alimentare, cu modificarile si completarile ulterioare, precum si institutiile de invatamant cu profil agricol, in scopul cumpararii terenurilor agricole situate in extravilan cu destinatia strict necesara cercetarii agricole, aflate in vecinatatea loturilor existente in patrimoniul acestora
 - ACADEMIA DE STIINTE AGRICOLE SI SILVICE GHEORGHE IONESCU SISESTI, Adresa :

6. preemptori de rang VI: persoane fizice cu domiciliul/resedinta situat/situata in unitatile administrativ-teritoriale unde este amplasat terenul sau in unitatile administrativ-teritoriale vecine

7. preemptori de rang VII: statul roman, prin Agentia Domeniilor Statului

Declar ca sunt proprietar al terenului in suprafata de 1.0000 ha situat in extravilanul localitatii BUDESTI, identificat cu numar cadastral 24600, inscris in cartea funciara nr. 24600 a localitatii BUDESTI care face obiectul ofertei de vanzare.

Declar ca:

- terenul face obiectul unor litigii sau a unei proceduri de executare silita: Da Nu ;
- terenul este grevat de sarcini: Da Nu ;
- am cunostinta si am respectat prevederile art. 4 alin. (2) din Legea nr. 17/2014, cu modificarile ulterioare, cu privire la instrainarea terenurilor agricole situate in extravilan pe care sunt situri arheologice clasate.

In sustinerea cererii, depun urmatoarele acte doveditoare *1)

ara

si din documentele anexate sa fie introduse in bazele de date care se organizeaza in temeiul Legii nr. 17/2014, cu modificarile ulterioare, cu respectarea dispozitiilor Legii nr. 677/2001 pentru protectia persoanelor cu privire la prelucrarea datelor cu caracter personal si libera circulatie a acestor date, cu modificarile si completarile ulterioare.


Am luat cunostinta ca informatiile din prezenta cerere si din actele atasate vor fi prelucrate conform Regulamentului UE 2016/679 din 27 aprilie 2016 privind protectia persoanelor fizice in ceea ce priveste prelucrarea datelor cu caracter personal si privind libera circulatie a acestor date.

Cunoscand ca falsul in declaratii se pedepseste conform Legii nr. 286/2009 privind Codul penal, cu modificarile si completarile ulterioare, declar ca datele sunt reale, corecte si complete.

CONFORM CU ORIGINALUL

ANEXA 1B
la normele metodologice

OFERTA DE VANZARE TEREN
Nr 17 din 10.02.2022



Subsemnatul/Subsemnata *1),
PARASCHIV ANICA, CN [redacted] de comunicare in: mun.Bucuresti,
[redacted] telefon

PAR
sect

vand teren agricol situat in extravilan, in suprafata de 1.0000 (ha), la pretul de 17000.0 LEI
(saptesprezece mii lei si zero bani) *2)

Conditii de vanzare sunt urmatoarele:

Date privind identificarea terenului:

Specificare	Informatii privind terenul							Observatii
	Comuna Orasul Judetul	Suprafata - HA -	Numar Cadastral	Numar Carte Funciara	Numar Tarla / lot	Numar Parcela	Categoria de folosinta	
Se completeaza de catre vanzator	BUDESTI	1.0000	24600	24600	31	57	ARABIL	
Verificat primarie								

Cunoscand ca falsul in declaratii se pedepseste conform Legii nr. 286/2009 privind Codul penal, cu modificarile si completarile ulterioare, declar ca datele sunt reale, corecte si complete.

Vanzator/Imputernicit,
NASTASE MARIN
(numele si prenumele in clar)
Semnatura

.....
PARASCHIV ANICA
(numele si prenumele in clar)
Semnatura

Data
10.02.2022

NOTE:

- Campurile notate cu (*) sunt obligatoriu de completat.
- Campurile notate cu (**) se completeaza in cazul in care sunt cunoscute informatiile.

*1) Se completeaza numele si prenumele proprietarului terenului.

*2) Se va completa in cifre si litere.

*3) Se completeaza categoria de folosinta a terenurilor agricole situate in extravilan productive, care sunt: arabile, viile, livezile, pepinierele viticole, pomicele, plantatiile de hamei si duzi, pasunile, fanetele, serele, solarele, rasadnitele si altele asemenea, cele cu vegetatie forestiera, daca nu fac parte din amenajamentele silvice, pasunile impadurite, cele ocupate cu constructii si instalatii agrozootehnice, amenajarile piscicole si de imbunatatiri funciare, drumurile tehnologice si de exploatare agricola, platformele si spatii de depozitare care servesc nevoilor productiei agricole si terenurile neproductive care pot fi amenajate si folosite pentru productia agricola.

*4) Se completeaza cu "X" rubricile in care informatiile pot fi comparate cu datele din Registrul agricol, evidentele fiscale, evidentele de stare civila, altele asemenea.

CONFORM CU ORIGINALUL


Vanzator/Imputernicit,
NASTASE MARIN
(numele si prenumele in clar)
Semnatura

.....
PARASCHIV ANICA
(numele si prenumele in clar)
Semnatura

.....
Data
10.02.2022


NOTE:

- Campurile notate cu (*) sunt obligatoriu de completat.
 - Campurile notate cu (**) se completeaza de catre cetatenii unui stat membru al Uniunii Europene, ai statelor care sunt parte la Acordul privind Spatiul Economic European (ASEE) sau ai Confederatiei Elvetiene.
 - Campurile notate cu (*) se completeaza de catre proprietar.
 - Campurile notate cu (***) se completeaza de catre imputernicit. In acest caz, prezinta documentele doveditoare a calitatii de imputernicit.
- *1)
- copie a BI/CI al/a vanzatorului persoana fizica sau o copie a pasaportului pentru vanzatorul persoana fizica cu domiciliul in strainatate;
 - copie legalizata a actului de proprietate asupra terenului ce face obiectul ofertei de vanzare (dupa caz: contract de vanzare-cumparare, contract de donatie, proces-verbal de predare-primire, sentinta/decizie civila definitiva si irevocabila, titlu de proprietate, certificate de mostenitor, contract de schimb, act de lichidare a patrimoniului, altele asemenea);
 - extras de carte funciara de informare insotit de extrasul de plan cadastral de carte funciara al imobilului, in sistem de coordonate Stereografic 1970, daca este cazul;
 - in caz de reprezentare, copia procurii notariale, respectiv a delegatiei, precum si o copie a BI/CI al/a imputernicitului persoana fizica sau o copie a pasaportului pentru imputernicitul persoana fizica cu domiciliul in strainatate;
 - altele documente doveditoare, dupa caz.




NOTIFICARE PREEMPTORI

Judetul **CALARASI** / Registrul de evidenta
Primaria **BUDESTI** / Nr 17 din **10.02.2022**



In temeiul art. 6 alin. (6) din Legea nr. 17/2014 privind unele masuri de reglementare a vanzarii terenurilor agricole situate in extravilan si de modificare a Legii nr. 268/2001 privind privatizarea societatiilor ce detin in administrare terenuri proprietate publica si privata a statului cu destinatie agricola si infiintarea Agentiei Domeniilor Statului, cu modificarile si completarile ulterioare, prin prezenta se aduce la cunostinta M.DRAGOMIR DUMITRU, CNP, nr(**), in calitate de Preemptor avand cu domiciliul/resedinta/sediul social/secundar in: localitatea, str. nr., bl., sc., et., ap....., judetul/sectorul, codul postal, tara,
, Oferta de vanzare nr 17 din data de 10.02.2022 , depusa de PARASCHIV ANICA impreuna cu PARASCHIV ANICA, privind terenul agricol situat in extravilan in suprafata de 1.0000 ha, numar cadastral 24600, nr carte funciara 24600 , nr tarla 31 , nr parcela 57 , categorie de folosinta ARABIL , la pretul de 17000.0 lei BUDESTI, afisata in data de 10.02.2022 la sediul Primariei BUDESTI, judetul CALARASI



PRIMAR
ILIE MIHAI

SECRETAR
SIMA IOANA

NOTE :

- Campurile notate cu (*) sunt obligatorii de completat.
- Campurile notate cu (**) se completeaza cu numarul din registrul comertului sau cu numarul din Registrul asociatiilor si fundatiilor
- Notificarea se emite pentru fiecare preemptor mentionat in lista preemptorilor.

**PROCES-VERBAL**

Incheiat astazi 10.02.2022 la Primaria BUDESTI, Judetul CALARASI


Prin prezentul proces-verbal se constata ca oferta de vanzare depusa de PARASCHIV ANICA, CNP 2480804400556, CI seria si nr RT-809881, impreuna cu PARASCHIV ANICA, CNP 2480804400556, CI seria si nr RT-809881, in calitate de vanzatori co-proprietari prin imputernicitul NASTASE MARIN, CNP 1510922400173, CI RT-849837, a fost inregistrata in Registrul de Evidenta cu nr. 17 din 10.02.2022.

Terenul agricol extravilan care face obiectul ofertei este identificat cu Nr Cadastral 24600, Nr carte funciara 24600, Nr tarla/lot 31, Nr parcela 57 si are categoria de folosinta ARABIL.

Pretul terenului in suprafata de 1.0000 ha cuprins in oferta de vanzare este de 17000.00 lei.

Cererea, oferta de vanzare si lista preemptorilor inregistrate sunt afisate public pe site si la sediul primariei BUDESTI, judetul CALARASI.


Secretar General
SIMA IOANA



Vanzator(i)
PARASCHIV ANICA

PARASCHIV ANICA

Imputernicit
NASTASE MARIN



CERERE
pentru afisarea ofertei de vanzare a terenului

Judetul CALARASI Primaria BUDESTI	Nr. unic de inregistrare al ofertei din registrul de evidenta Nr 16 din 10.02.2022
Numele si prenumele functionarului primariei care primeste cererea IORGU DUMITRU	Semnatura functionarului care primeste oferta de vanzare

Stimata doamna primar/Stimate domnule primar,

1. (*) Subsemnatul/Subsemnata **PARASCHIV ANICA**, CNP 2[redacted], in calitate de proprietar, identificat/identificata cu CI seria si nr [redacted]1, eliberat(a) de **SPCER SECTOR 2**, data si locul n[redacted] localitatea/judetul/tara A[redacted], telefon [redacted], e-mail [redacted]

2. (**) cu [redacted]
sc.2, et. 1, ap [redacted]

cetatenia [redacted], starea civila [redacted]

3. (**) resedinta in Romania (daca este cazul): localitatea [redacted], str. [redacted] nr. [redacted], bl. [redacted], sc. [redacted], et. [redacted], ap. [redacted], judetul/sectorul [redacted], codul postal [redacted], telefon [redacted], fax [redacted], e-mail [redacted]

4. (***) Prin **NASTASE MARIN**, CNP 1[redacted], identificat/identificata cu CI seria si nr [redacted], in calitate de **IMPUTERNICIT**, conform Procura speciala nr 4249/22.11.2021, adresa mun. [redacted] impreuna cu [redacted]

1. (*) [redacted] proprietar la data [redacted]

2. [redacted]
3. [redacted]
nr. [redacted], bl. [redacted], sc. [redacted], et. [redacted], ap. [redacted], judetul/sectorul [redacted], codul postal [redacted], telefon [redacted], fax [redacted], e-mail [redacted]

4. (***) Prin [redacted], CNP [redacted], identificat/identificata cu CI seria si nr [redacted], in calitate de [redacted], conform [redacted], adresa [redacted],
in calitate de vanzatori co-proprietari ai terenului ce face obiectul vanzarii

avand in vedere dispozitiile Legii nr. 17/2014 privind unele masuri de reglementare a vanzarii-cumpararii terenurilor agricole situate in extravilan si de modificare a Legii nr. 268/2001 privind privatizarea societatiilor comerciale ce detin in administrare terenuri proprietate publica si privata a statului cu destinatie agricola si infiintarea Agentiei Domeniilor Statului, cu modificarile ulterioare, solicit prin prezenta cerere afisarea ofertei de vanzare anexata, in termenul prevazut de Legea nr. 17/2014, cu modificarile ulterioare.

Am cunostinta despre existenta urmatorilor preemptori pentru exercitarea dreptului de preemptiune asupra ofertei mele de vanzare:

1. preemptori de rang I: coproprietarii, rudele de gradul I, sotii, rudele si afinii pana la gradul al treilea inclusiv

- ZLATE IOANA, Adresa :

2. preemptori de rang II: proprietarii investitiilor agricole pentru culturile de pomi, vita-de-vie, hamei, irigatii exclusiv private si/sau arendasii. In cazul in care pe terenurile supuse vanzarii se

afla investitii agricole pentru culturile de pomi, vita-de-vie, hamei si pentru irigatii, prioritate la cumpararea acestor terenuri au proprietarii acestor investitii

3. preemptori de rang III: proprietarii si/sau arendasii terenurilor agricole vecine cu terenul supus vanzarii, cu respectarea dispozitiilor prevazute la art. 4 alin. (2) si (4) din Legea nr. 17/2014, cu modificarile si completarile ulterioare

- IONESCU CONSTANTIN, Adresa :

4. preemptori de rang IV: tinerii fermieri

- ALBU FLORIN-ALIN, Adresa :

- CONDRATCHI GEORGE-AURELIAN, Adresa :

5. preemptori de rang V: Academia de Stiinte Agricole si Silvice "Gheorghe Ionescu-Sisesti" si unitatile de cercetare-dezvoltare din domeniile agriculturii, silviculturii si industriei alimentare, organizate si reglementate prin Legea nr. 45/2009 privind organizarea si functionarea Academiei de Stiinte Agricole si Silvice "Gheorghe Ionescu-Sisesti" si a sistemului de cercetare-dezvoltare din domeniile agriculturii, silviculturii si industriei alimentare, cu modificarile si completarile ulterioare, precum si institutiile de invatamant cu profil agricol, in scopul cumpararii terenurilor agricole situate in extravilan cu destinatia strict necesara cercetarii agricole, aflate in vecinatatea loturilor existente in patrimoniul acestora

- ACADEMIA DE STIINTE AGRICOLE SI SILVICE GHEORGHE IONESCU SISESTI, Adresa :

6. preemptori de rang VI: persoane fizice cu domiciliul/resedinta situat/situata in unitatile administrativ-teritoriale unde este amplasat terenul sau in unitatile administrativ-teritoriale vecine

7. preemptori de rang VII: statul roman, prin Agentia Domeniilor Statului

Declar ca sunt proprietar al terenului in suprafata de 0.1250 ha situat in extravilanul localitatii BUDESTI, identificat cu numar cadastral 24605, inscris in cartea funciara nr. 24605 a localitatii BUDESTI care face obiectul ofertei de vanzare.

Declar ca:

- terenul face obiectul unor litigii sau a unei proceduri de executare silita: Da Nu ;
- terenul este grevat de sarcini: Da Nu ;
- am cunostinta si am respectat prevederile art. 4 alin. (2) din Legea nr. 17/2014, cu modificarile ulterioare, cu privire la instrainarea terenurilor agricole situate in extravilan pe care sunt situri arheologice clasate.

In sustinerea cererii, depun urmatoarele acte doveditoare *1)

-carte identitate RT-849837, carte identitate RT-809881, Extras carte funciara nr.24605/09.02.2022, Sentinta civila nr.10500/06.11.2020, certificat fiscal nr.1882/04.02.2022, Procura speciala nr.4249/22.11.2021.


Sunt de acord ca datele din cererea pentru afisarea ofertei de vanzare, din oferta de vanzare si din documentele anexate sa fie introduse in bazele de date care se organizeaza in temeiul Legii nr. 17/2014, cu modificarile ulterioare, cu respectarea dispozitiilor Legii nr. 677/2001 pentru protectia persoanelor cu privire la prelucrarea datelor cu caracter personal si libera circulatie a acestor date, cu modificarile si completarile ulterioare.

Am luat cunostinta ca informatiile din prezenta cerere si din actele atasate vor fi prelucrate conform Regulamentului UE 2016/679 din 27 aprilie 2016 privind protectia persoanelor fizice in ceea ce priveste prelucrarea datelor cu caracter personal si privind libera circulatie a acestor date.

Cunoscand ca falsul in declaratii se pedepseste conform Legii nr. 286/2009 privind Codul

penal, cu modificarile si completarile ulterioare, declar ca datele sunt reale, corecte si complete.

Vanzator/Imputernicit,
NASTASE MARIN
 (numele si prenumele in clar)
 Semnatura



.....
PARASCHIV ANICA
 (numele si prenumele in clar)
 Semnatura

Data
10.02.2022

NOTE:

- Campurile notate cu (*) sunt obligatoriu de completat.
- Campurile notate cu (**) se completeaza de catre cetatenii unui stat membru al Uniunii Europene, ai statelor care sunt parte la Acordul privind Spatiul Economic European (ASEE) sau ai Confederatiei Elvetiene.
- Campurile notate cu (*) se completeaza de catre proprietar.
- Campurile notate cu (***) se completeaza de catre imputernicit. In acest caz, prezinta documentele doveditoare a calitatii de imputernicit.
- *1)
- copie a BI/CI al/a vanzatorului persoana fizica sau o copie a pasaportului pentru vanzatorul persoana fizica cu domiciliul in strainatate;
- copie legalizata a actului de proprietate asupra terenului ce face obiectul ofertei de vanzare (dupa caz: contract de vanzare-cumparare, contract de donatie, proces-verbal de predare-primire, sentinta/decizie civila definitiva si irevocabila, titlu de proprietate, certificate de mostenitor, contract de schimb, act de lichidare a patrimoniului, altele asemenea);
- extras de carte funciara de informare insotit de extrasul de plan cadastral de carte funciara al imobilului, in sistem de coordonate Stereografic 1970, daca este cazul;
- in caz de reprezentare, copia procurii notariale, respectiv a delegatiei, precum si o copie a BI/CI al/a imputernicitului persoana fizica sau o copie a pasaportului pentru imputernicitul persoana fizica cu domiciliul in strainatate;
- alte documente doveditoare, dupa caz.



OFERTA DE VANZARE TEREN
Nr 16 din 10.02.2022

Subsemnatul/Subsemnata *1),
PARASCHIV ANICA , CNP 24 [redacted] , avand adresa de comunicare in: mun.Bucuresti,
sector 2, str.Soseaua Vergului-nr.39, bl.29D, sc.2,et.1,ap.45 telefon

Subsemnatul/Subsemnata *1),
PARASCHIV ANICA , CNP 24 [redacted] , avand adresa de comunicare in: mun.Bucuresti,
s [redacted]
vanu teren agricol situat in extravilan, in suprafata de 0.1250 (ha), la pretul de 2125.0 LEI
(doi mii o suta douazeci si cinci lei si zero bani) *2)

Conditile de vanzare sunt urmatoarele:

Date privind identificarea terenului:

Specificare	Informatii privind terenul							
	Comuna Orasul Judetul	Suprafata - HA -	Numar Cadastral	Numar Carte Funciara	Numar Tarla / lot	Numar Parcela	Categoria de folosinta	Observatii
Se completeaza de catre vanzator	BUDESTI	0.1250	24605	24605	14	44	ARABIL	
Verificat primarie								

Cunoscand ca falsul in declaratii se pedepseste conform Legii nr. 286/2009 privind Codul penal, cu modificarile si completarile ulterioare, declar ca datele sunt reale, corecte si complete.

Vanzator/Imputernicit,
NASTASE MARIN
(numele si prenumele in clar)
Semnatura

PARASCHIV ANICA
(numele si prenumele in clar)
Semnatura

Data
10.02.2022

NOTE:


- Campurile notate cu (*) sunt obligatoriu de completat.
- Campurile notate cu (**) se completeaza in cazul in care sunt cunoscute informatiile.

*1) Se completeaza numele si prenumele proprietarului terenului.

*2) Se va completa in cifre si litere.

*3) Se completeaza categoria de folosinta a terenurilor agricole situate in extravilan productive, care sunt: arabile, ville, livezile, pepinierele viticole, pomicole, plantatiile de hamei si duzi, pasunile, fanetele, sererele, solarele, rasadniterele si altele asemenea, cele cu vegetatie forestiera, daca nu fac parte din amenajamentele silvice, pasunile impadurite, cele ocupate cu constructii si instalatii agrozootehnice, amenajarile piscicole si de imbunatatiri funciare, drumurile tehnologice si de exploatare agricola, platformele si spatiile de depozitare care servesc nevoilor productiei agricole si terenurile neproductive care pot fi amenajate si folosite pentru productia agricola.

*4) Se completeaza cu "X" rubricile in care informatiile pot fi comparate cu datele din Registrul agricol, evidentele fiscale, evidentele de stare civila, altele asemenea.



NOTIFICARE PREEMPTORI

Județul CALARASI	Registrul de evidenta
Primăria BUDESTI	Nr 16 din 10.02.2022

In temeiul art. 6 alin. (6) din Legea nr. 17/2014 privind unele masuri de reglementare a vanzarii terenurilor agricole situate in extravilan si de modificare a Legii nr. 268/2001 privind privatizarea societătilor ce detin in administrare terenuri proprietate publica si privata a statului cu destinatie agricola si infiintarea Agentiei Domeniilor Statului, cu modificarile si completarile ulterioare, prin prezenta se aduce la cunostinta IONESCU CONSTANTIN, CNP, nr(**), in calitate de Preemptor avand cu domiciliul/resedinta/sediul social/secundar in: localitatea, str. nr., bl., sc., et., ap....., judetul/sectorul, codul postal, tara,
, Oferta de vanzare nr 16 din data de 10.02.2022 , depusa de PARASCHIV ANICA impreuna cu PARASCHIV ANICA, privind terenul agricol situat in extravilan in suprafata de 0.1250 ha, numar cadastral 24605, nr carte funciara 24605 , nr tarla 14 , nr parcela 44 , categorie de folosinta ARABIL , la pretul de 2125.0 lei BUDESTI, afisata in data de 10.02.2022 la sediul Primariei BUDESTI, judetul CALARASI




PRIMAR
ILIE MIHAI

SECRETAR
SIMA IOANA

NOTE :

- Campurile notate cu (*) sunt obligatorii de completat.
- Campurile notate cu (**) se completeaza cu numarul din registrul comerțului sau cu numarul din Registrul asociatiilor si fundatiilor
- Notificarea se emite pentru fiecare preemptor mentionat in lista preemptorilor.



NOTIFICARE PREEMPTORI

Judetul CALARASI	Registrul de evidenta
Primaria BUDESTI	Nr 16 din 10.02.2022

In temeiul art. 6 alin. (6) din Legea nr. 17/2014 privind unele masuri de reglementare a vanzarii terenurilor agricole situate in extravilan si de modificare a Legii nr. 268/2001 privind privatizarea societatilor ce detin in administrare terenuri proprietate publica si privata a statului cu destinatie agricola si infiintarea Agentiei Domeniilor Statului, cu modificarile si completarile ulterioare, prin prezenta se aduce la cunostinta ZLATE IOANA, CNP , nr(**), in calitate de Preemptor avand cu domiciliul/resedinta/sediul social/secundar in: localitatea , str. nr., bl., sc., et., ap....., judetul/sectorul , codul postal , tara ,
, Oferta de vanzare nr 16 din data de 10.02.2022 , depusa de PARASCHIV ANICA impreuna cu PARASCHIV ANICA, privind terenul agricol situat in extravilan in suprafata de 0.1250 ha, numar cadastral 24605, nr carte funciara 24605 , nr tarla 14 , nr parcela 44 , categorie de folosinta ARABIL , la pretul de 2125.0 lei BUDESTI, afisata in data de 10.02.2022 la sediul Primariei BUDESTI, judetul CALARASI




PRIMAR
ILIE MIHAI

SECRETAR
SIMA IOANA

NOTE :

- Campurile notate cu (*) sunt obligatorii de completat.
- Campurile notate cu (**) se completeaza cu numarul din registrul comertului sau cu numarul din Registrul asociatiilor si fundatiilor
- Notificarea se emite pentru fiecare preemptor mentionat in lista preemptorilor.

ETAPA - INREGISTRARE SI AFISARE CERERE/OFFERTA



PROCES-VERBAL

Incheiat astazi 10.02.2022 la Primaria BUDESTI, Judetul CALARASI


Prin prezentul proces-verbal se constata ca oferta de vanzare depusa de PARASCHIV ANICA, CNP 2480804400556, CI seria si nr RT-809881, impreuna cu PARASCHIV ANICA, CNP 2480804400556, CI seria si nr RT-809881, in calitate de vanzatori co-proprietari prin imputernicitul NASTASE MARIN, CNP 1510922400173, CI RT-849837, a fost inregistrata in Registrul de Evidenta cu nr. 16 din 10.02.2022.

Terenul agricol extravilan care face obiectul ofertei este identificat cu Nr Cadastral 24605, Nr carte funciara 24605, Nr tarla/lot 14, Nr parcela 44 si are categoria de folosinta ARABIL.

Pretul terenului in suprafata de 0.1250 ha cuprins in oferta de vanzare este de 2125.00 lei.

Cererea, oferta de vanzare si lista preemtorilor inregistrate sunt afisate public pe site si la sediul primariei BUDESTI, judetul CALARASI.

Secretar General
SIMA IOANA




Vanzator(i)
PARASCHIV ANICA

PARASCHIV ANICA

Imputernicit
NASTASE MARIN

CERERE
pentru afisarea ofertei de vanzare a terenului

Judetul CALARASI Primaria BUDESTI	Nr. unic de inregistrare al ofertei din registrul de evidenta Nr 15 din 10.02.2022
Numele si prenumele functionarului primariei care primeste cererea IORGU DUMITRU	Semnatura functionarului care primeste oferta de vanzare 

Stimata doamna primar/Stimate domnule primar,

1. (*) Subsemnatul/Subsemnata PARASCHIV ANICA , CNP 2 [redacted] in calitate de proprietar, identificat/identificata cu CI seria si nr RT-809881, eliberat(a) de SPCEP SECTOR 2, data si locul nasterii 04.08.1948, localitatea/judetul/tara APROZI/CALARASI, telefon, e-mail

2. (**) cu domiciliul in: mun.Bucuresti, sector 2, Sos Vergului-nr.39, bl.29.d, sc.2, et.1, ap.45 cetatenia, starea civila

3. (**) resedinta in Romania (daca este cazul): localitatea, str. nr., bl., sc., et., ap., judetul/sectorul, codul postal, telefon, fax, e-mail

4. (***) Prin NASTASE MARIN , CNP 1 [redacted] B , identificat/identificata cu CI seria si nr RT-849837 , in calitate de IMPUTERNICIT , conform Procura speciala nr.4249/22.11.2021 , adresa mun.Bucuresti, sector 2, str. Clujului, nr. 11000, B. 1000 ,
impreama cu

1. (*) Subsemnatul/Subsemnata NASTASE MARIN , CNP 1 [redacted] B , in calitate de proprietar, identificat/identificata cu CI seria si nr RT-849837, eliberat(a) de SPCEP SECTOR 2, la data de 16.01.2013, nascuta la data de 22.09.1951, in localitatea Aprozi, jud. Calarasi

2. (**) cu domiciliul in: [redacted], ap. [redacted]

3. (**) resedinta in Romania (daca este cazul): localitatea, str. nr., bl., sc., et., ap., judetul/sectorul, codul postal, telefon, fax, e-mail

4. (***) Prin, CNP, identificat/identificata cu CI seria si nr, in calitate de, conform, adresa

in calitate de vanzatori co-proprietari ai terenului ce face obiectul vanzarii

avand in vedere dispozitiile Legii nr. 17/2014 privind unele masuri de reglementare a vanzarii-cumpararii terenurilor agricole situate in extravilan si de modificare a Legii nr. 268/2001 privind privatizarea societatiilor comerciale ce detin in administrare terenuri proprietate publica si privata a statului cu destinatie agricola si infiintarea Agentiei Domeniilor Statului, cu modificarile ulterioare, solicit prin prezenta cerere afisarea ofertei de vanzare anexata, in termenul prevazut de Legea nr. 17/2014, cu modificarile ulterioare.

Am cunostinta despre existenta urmatoarelor preemptori pentru exercitarea dreptului de preemptiune asupra ofertei mele de vanzare:

1. preemptori de rang I: coproprietarii, rudele de gradul I, sotii, rudele si afinii pana la gradul al treilea inclusiv

2. preemptori de rang II: proprietarii investitiilor agricole pentru culturile de pomi, vita-de-vie, hamei, irigatii exclusiv private si/sau arendasii. In cazul in care pe terenurile supuse vanzarii se afla investitii agricole pentru culturile de pomi, vita-de-vie, hamei si pentru irigatii, prioritate la cumpararea acestor terenuri au proprietarii acestor investitii

CONFORM CU ORIGINALUL



3. preemptori de rang III: proprietarii si/sau arendasii terenurilor agricole vecine cu terenul supus vanzarii, cu respectarea dispozitiilor prevazute la art. 4 alin. (2) si (4) din Legea nr. 17/2014, cu modificarile si completarile ulterioare
- NUTA MARIA, Adresa :

4. preemptori de rang IV: tinerii fermieri
- ALBU FLORIN-ALIN, Adresa :
- CONDRATCHI GEORGE-AURELIAN, Adresa :

5. preemptori de rang V: Academia de Stiinte Agricole si Silvice "Gheorghe Ionescu-Sisesti" si unitatile de cercetare-dezvoltare din domeniile agriculturii, silviculturii si industriei alimentare, organizate si reglementate prin Legea nr. 45/2009 privind organizarea si functionarea Academiei de Stiinte Agricole si Silvice "Gheorghe Ionescu-Sisesti" si a sistemului de cercetare-dezvoltare din domeniile agriculturii, silviculturii si industriei alimentare, cu modificarile si completarile ulterioare, precum si institutiile de invatamant cu profil agricol, in scopul cumpararii terenurilor agricole situate in extravilan cu destinatia strict necesara cercetarii agricole, aflate in vecinatatea loturilor existente in patrimoniul acestora
- ACADEMIA DE STIINTE AGRICOLE SI SILVICE GHEORGHE IONESCU SISESTI, Adresa :

6. preemptori de rang VI: persoane fizice cu domiciliul/resedinta situat/situata in unitatile administrativ-teritoriale unde este amplasat terenul sau in unitatile administrativ-teritoriale vecine

7. preemptori de rang VII: statul roman, prin Agentia Domeniilor Statului

Declar ca sunt proprietar al terenului in suprafata de 0.3000 ha situat in extravilanul localitatii BUDESTI, identificat cu numar cadastral 24618, inscris in cartea funciara nr. 24618 a localitatii BUDESTI care face obiectul ofertei de vanzare.

Declar ca:

- terenul face obiectul unor litigii sau a unei proceduri de executare silita: Da Nu ;
- terenul este grevat de sarcini: Da Nu ;
- am cunostinta si am respectat prevederile art. 4 alin. (2) din Legea nr. 17/2014, cu modificarile ulterioare, cu privire la instrainarea terenurilor agricole situate in extravilan pe care sunt situri arheologice clasate.

In iara
-carte
nr.24
nr.18

Sunt de acord ca datele din cererea pentru afisarea ofertei de vanzare, din oferta de vanzare si din documentele anexate sa fie introduse in bazele de date care se organizeaza in temeiul Legii nr. 17/2014, cu modificarile ulterioare, cu respectarea dispozitiilor Legii nr. 677/2001 pentru protectia persoanelor cu privire la prelucrarea datelor cu caracter personal si libera circulatie a acestor date, cu modificarile si completarile ulterioare.

Am luat cunostinta ca informatiile din prezenta cerere si din actele atasate vor fi prelucrate conform Regulamentului UE 2016/679 din 27 aprilie 2016 privind protectia persoanelor fizice in ceea ce priveste prelucrarea datelor cu caracter personal si privind libera circulatie a acestor date.

Cunoscand ca falsul in declaratii se pedepseste conform Legii nr. 286/2009 privind Codul penal, cu modificarile si completarile ulterioare, declar ca datele sunt reale, corecte si complete.

CONFORM CU ORIGINALUL



Vanzator/Imputernicit,
NASTASE MARIN
(numele si prenumele in clar)
Semnatura

.....
PARASCHIV ANICA
(numele si prenumele in clar)
Semnatura

Data
10.02.2022


NOTE:

- Campurile notate cu (*) sunt obligatoriu de completat.
 - Campurile notate cu (**) se completeaza de catre cetatenii unui stat membru al Uniunii Europene, ai statelor care sunt parte la Acordul privind Spatiul Economic European (ASEE) sau ai Confederatiei Elvetiene.
 - Campurile notate cu (*) se completeaza de catre proprietar.
 - Campurile notate cu (***) se completeaza de catre imputernicit. In acest caz, prezinta documentele doveditoare a calitatii de imputernicit.
- *1)
- copie a BI/CI al/a vanzatorului persoana fizica sau o copie a pasaportului pentru vanzatorul persoana fizica cu domiciliul in strainatate;
 - copie legalizata a actului de proprietate asupra terenului ce face obiectul ofertei de vanzare (dupa caz: contract de vanzare-cumparare, contract de donatie, proces-verbal de predare-primire, sentinta/decizie civila definitiva si irevocabila, titlu de proprietate, certificate de mostenitor, contract de schimb, act de lichidare a patrimoniului, altele asemenea);
 - extras de carte funciara de informare insotit de extrasul de plan cadastral de carte funciara al imobilului, in sistem de coordonate Stereografic 1970, daca este cazul;
 - in caz de reprezentare, copia procurii notariale, respectiv a delegatiei, precum si o copie a BI/CI al/a imputernicitului persoana fizica sau o copie a pasaportului pentru imputernicitul persoana fizica cu domiciliul in strainatate;
 - alte documente doveditoare, dupa caz.

CONFORM CU ORIGINALUL

ANEXA 1B
la normele metodologice

OFERTA DE VANZARE TEREN
Nr 15 din 10.02.2022



Subsemnatul/Subsemnata *1),
NASTASE MARIN , CNP 1 [redacted] , , avand adresa de comunicare in: mun.Bucuresti,
se [redacted] telefon

Subsemnatul/Subsemnata *1),
PARASCHIV ANICA , CNP 24 [redacted] avand adresa de comunicare in: mun. [redacted] ti,
se [redacted] b

vand teren agricol situat in extravilan, in suprafata de 0.3000 (ha), la pretul de 5100.0 LEI
(cinci mii o suta lei si zero bani) *2)

Conditii de vanzare sunt urmatoarele:

Date privind identificarea terenului:

Specificare	Informatii privind terenul							Observatii
	Comuna Orasul Judetul	Suprafata - HA -	Numar Cadastral	Numar Carte Funciara	Numar Tarla / lot	Numar Parcela	Categoria de folosinta	
Se completeaza de catre vanzator	BUDESTI	0.3000	24618	24618	21	38	ARABIL	
Verificat primarie								

Cunoscand ca falsul in declaratii se pedepseste conform Legii nr. 286/2009 privind Codul penal, cu modificarile si completarile ulterioare, declar ca datele sunt reale, corecte si complete.

Vanzator/Imputernicit,
NASTASE MARIN
(numele si prenumele in clar)
Semnatura

PARASCHIV ANICA
(numele si prenumele in clar)
Semnatura

Data
10.02.2022

NOTE:

- Campurile notate cu (*) sunt obligatoriu de completat.
- Campurile notate cu (**) se completeaza in cazul in care sunt cunoscute informatiile.

*1) Se completeaza numele si prenumele proprietarului terenului.


*2) Se va completa in cifre si litere.

*3) Se completeaza categoria de folosinta a terenurilor agricole situate in extravilan productive, care sunt: arabile, viile, livezile, pepinierele viticole, pomicole, plantatiile de hamei si duzi, pasunile, fanetele, serele, solarele, rasadnitele si altele asemenea, cele cu vegetatie forestiera, daca nu fac parte din amenajamentele silvice, pasunile impadurite, cele ocupate cu constructii si instalatii agrozootehnice, amenajarile piscicole si de imbunatatiri funciare, drumurile tehnologice si de exploatare agricola, platformele si spatiile de depozitare care servesc nevoilor productiei agricole si terenurile neproductive care pot fi amenajate si folosite pentru productia agricola.

*4) Se completeaza cu "X" rubricile in care informatiile pot fi comparate cu datele din Registrul agricol, evidentele fiscale, evidentele de stare civila, altele asemenea.


CONFORM CU ORIGINALUL

NOTIFICARE PREEMPTORI



Județul **CALARASI** / Registrul de evidenta
Primăria **BUDESTI** / Nr 15 din **10.02.2022**

In temeiul art. 6 alin. (6) din Legea nr. 17/2014 privind unele masuri de reglementare a vanzarii terenurilor agricole situate in extravilan si de modificare a Legii nr. 268/2001 privind privatizarea societatilor ce detin in administrare terenuri proprietate publica si privata a statului cu destinatie agricola si infiintarea Agentiei Domeniilor Statului, cu modificarile si completarile ulterioare, prin prezenta se aduce la cunostinta NUTA MARIA, CNP, nr(**), in calitate de Preemptor avand cu domiciliul/resedinta/sediul social/secundar in: localitatea, str. nr., bl., sc., et., ap....., judetul/sectorul, codul postal, tara,
, Oferta de vanzare nr 15 din data de 10.02.2022 , depusa de NASTASE MARIN impreuna cu PARASCHIV ANICA, privind terenul agricol situat in extravilan in suprafata de 0.3000 ha, numar cadastral 24618, nr carte funciara 24618 , nr tarla 21 , nr parcela 38 , categorie de folosinta ARABIL , la pretul de 5100.0 lei BUDESTI, afisata in data de 10.02.2022 la sediul Primariei BUDESTI, judetul CALARASI




PRIMAR
ILIE MIHAI

SECRETAR
SIMA IOANA

NOTE :

- Campurile notate cu (*) sunt obligatorii de completat.
- Campurile notate cu (**) se completeaza cu numarul din registrul comerțului sau cu numarul din Registrul asociatiilor si fundatiilor
- Notificarea se emite pentru fiecare preemptor mentionat in lista preemptorilor.



CONFORM CU ORIGINALUL

ETAPA - INREGISTRARE SI AFISARE CERERE/OFFERTA

PROCES-VERBAL


Incheiat astazi 10.02.2022 la Primaria BUDESTI, Judetul CALARASI

Prin prezentul proces-verbal se constata ca oferta de vanzare depusa de NASTASE MARIN, CNP 1 [redacted] C [redacted] BT 040007, impreuna cu PARASCHIV ANICA, CNP 2 [redacted], C [redacted] BT 000004, in calitate de vanzatori co-proprietari prin imputernicitul NASTASE MARIN, CNP [redacted] fost inregistrata in Registrul de Evidenta cu nr. 15 din 10.02.2022.

Terenul agricol extravilan care face obiectul ofertei este identificat cu Nr Cadastral 24618, Nr carte funciara 24618, Nr tarla/lot 21, Nr parcela 38 si are categoria de folosinta ARABIL.

Pretul terenului in suprafata de 0.3000 ha cuprins in oferta de vanzare este de 5100.00 lei.

Cererea, oferta de vanzare si lista preemtorilor inregistrate sunt afisate public pe site si la sediul primariei BUDESTI, judetul CALARASI.




Secretar General
SIMA IOANA

Vanzator(i)
NASTASE MARIN

PARASCHIV ANICA

Imputernicit
NASTASE MARIN



CERERE
pentru afisarea ofertei de vanzare a terenului

Judetul CALARASI Primaria BUDESTI	Nr. unic de inregistrare al ofertei din registrul de evidenta Nr 14 din 10.02.2022
Numele si prenumele functionarului primariei care primeste cererea IORGU DUMITRU	Semnatura functionarului care primeste oferta de vanzare

Stimata doamna primar/Stimate domnule primar,

1. (*) Subsemnatul/Subsemnata **NASTASE MARIN**, CNP 1 [redacted], in calitate de proprietar, identificat/identificata cu [redacted] RT-81937, eliberat(a) de SPC [redacted], data si locul nasterii [redacted] localitatea/judetul/tara A [redacted], telefon [redacted], e-mail [redacted]

2. (**) cu domiciliul in: mun. [redacted]
cetatenia [redacted], starea civila [redacted]

3. (**) resedinta in Romania (daca este cazul): localitatea [redacted], str. [redacted] nr. [redacted], bl. [redacted], sc. [redacted], et. [redacted], ap. [redacted], judetul/sectorul [redacted], codul postal [redacted], telefon [redacted], fax [redacted], e-mail [redacted]

4. (***) Prin **NASTASE MARIN**, CNP 1 [redacted], identificat/identificata cu CI seria si nr RT-849837, in calitate de **IMPUTERNICIT**, conform Procura speciala nr 4249/22.11.2021, adresa m [redacted] impreuna [redacted]

1. (*) Subsemnatul/Subsemnata **PARASCHIV ANICA**, CNP [redacted], in calitate de proprietar, identificat/identificata cu CI seria si nr RT-809881, eliberat(a) de SPC [redacted], la data de [redacted], nascuta la data de [redacted] in localitatea A [redacted] si [redacted]

2. (**) cu domiciliul in: n [redacted]

3. (**) resedinta in Romania (daca este cazul): localitatea [redacted], str. [redacted] nr. [redacted], bl. [redacted], sc. [redacted], et. [redacted], ap. [redacted], judetul/sectorul [redacted], codul postal [redacted], telefon [redacted], fax [redacted], e-mail [redacted]

4. (***) Prin [redacted], CNP [redacted], identificat/identificata cu CI seria si nr [redacted], in calitate de [redacted], conform [redacted], adresa [redacted]

in calitate de vanzatori co-proprietari ai terenului ce face obiectul vanzarii


avand in vedere dispozitiile Legii nr. 17/2014 privind unele masuri de reglementare a vanzarii-cumpararii terenurilor agricole situate in extravilan si de modificare a Legii nr. 268/2001 privind privatizarea societatilor comerciale ce detin in administrare terenuri proprietate publica si privata a statului cu destinatie agricola si infiintarea Agentiei Domeniilor Statului, cu modificarile ulterioare, solicit prin prezenta cerere afisarea ofertei de vanzare anexata, in termenul prevazut de Legea nr. 17/2014, cu modificarile ulterioare.

Am cunostinta despre existenta urmatoarelor preemptori pentru exercitarea dreptului de preemtiune asupra ofertei mele de vanzare:

1. preemptori de rang I: coproprietarii, rudele de gradul I, sotii, rudele si afinii pana la gradul al treilea inclusiv

- M.ZAHARIA VASILE, Adresa :

2. preemptori de rang II: proprietarii investitiilor agricole pentru culturile de pomi, vita-de-vie, hamei, irigatii exclusiv private si/sau arendasii. In cazul in care pe terenurile supuse vanzarii se



afla investitii agricole pentru culturile de pomi, vita-de-vie, hamei si pentru irigatii, prioritate la cumpararea acestor terenuri au proprietarii acestor investitii

3. preemptori de rang III: proprietarii si/sau arendasii terenurilor agricole vecine cu terenul supus vanzarii, cu respectarea dispozitiilor prevazute la art. 4 alin. (2) si (4) din Legea nr. 17/2014, cu modificarile si completarile ulterioare

4. preemptori de rang IV: tinerii fermieri
 - ALBU FLORIN-ALIN, Adresa :
 - CONDRATCHI GEORGE-AURELIAN, Adresa :

5. preemptori de rang V: Academia de Stiinte Agricole si Silvice "Gheorghe Ionescu-Sisesti" si unitatile de cercetare-dezvoltare din domeniile agriculturii, silviculturii si industriei alimentare, organizate si reglementate prin Legea nr. 45/2009 privind organizarea si functionarea Academiei de Stiinte Agricole si Silvice "Gheorghe Ionescu-Sisesti" si a sistemului de cercetare-dezvoltare din domeniile agriculturii, silviculturii si industriei alimentare, cu modificarile si completarile ulterioare, precum si institutiile de invatamant cu profil agricol, in scopul cumpararii terenurilor agricole situate in extravilan cu destinatia strict necesara cercetarii agricole, aflate in vecinatatea loturilor existente in patrimoniul acestora
 - ACADEMIA DE STIINTE AGRICOLE SI SILVICE GHEORGHE IONESCU SISESTI, Adresa :

6. preemptori de rang VI: persoane fizice cu domiciliul/resedinta situat/situata in unitatile administrativ-teritoriale unde este amplasat terenul sau in unitatile administrativ-teritoriale vecine

7. preemptori de rang VII: statul roman, prin Agentia Domeniilor Statului

Declar ca sunt proprietar al terenului in suprafata de 0.3000 ha situat in extravilanul localitatii BUDESTI, identificat cu numar cadastral 24634, inscris in cartea funciara nr. 24634 a localitatii BUDESTI care face obiectul ofertei de vanzare.

Declar ca:

- terenul face obiectul unor litigii sau a unei proceduri de executare silita: Da Nu ;
- terenul este grevat de sarcini: Da Nu ;
- am cunostinta si am respectat prevederile art. 4 alin. (2) din Legea nr. 17/2014, cu modificarile ulterioare, cu privire la instrainarea terenurilor agricole situate in extravilan pe care sunt situri arheologice clasate.

In sustinerea cererii, depun urmatoarele acte doveditoare *1)


-ca [redacted] ara
 nr. [redacted]
 nr. [redacted]

Sunt de acord ca datele din cererea pentru afisarea ofertei de vanzare, din oferta de vanzare si din documentele anexate sa fie introduse in bazele de date care se organizeaza in temeiul Legii nr. 17/2014, cu modificarile ulterioare, cu respectarea dispozitiilor Legii nr. 677/2001 pentru protectia persoanelor cu privire la prelucrarea datelor cu caracter personal si libera circulatie a acestor date, cu modificarile si completarile ulterioare.

Am luat cunostinta ca informatiile din prezenta cerere si din actele atasate vor fi prelucrate conform Regulamentului UE 2016/679 din 27 aprilie 2016 privind protectia persoanelor fizice in ceea ce priveste prelucrarea datelor cu caracter personal si privind libera circulatie a acestor date.

Cunoscand ca falsul in declaratii se pedepseste conform Legii nr. 286/2009 privind Codul penal, cu modificarile si completarile ulterioare, declar ca datele sunt reale, corecte si complete.

CONFORM CU ORIGINALUL



Vanzator/Imputernicit,

NASTASE MARIN

(numele si prenumele in clar)

Semnatura

.....
PARASCHIVANICA

(numele si prenumele in clar)

Semnatura

Data


10.02.2022

NOTE:

- Campurile notate cu (*) sunt obligatoriu de completat.
- Campurile notate cu (**) se completeaza de catre cetatenii unui stat membru al Uniunii Europene, ai statelor care sunt parte la Acordul privind Spatiul Economic European (ASEE) sau ai Confederatiei Elvetiene.
- Campurile notate cu (*) se completeaza de catre proprietar.
- Campurile notate cu (***) se completeaza de catre imputernicit. In acest caz, prezinta documentele doveditoare a calitatii de imputernicit. *1)
- copie a BI/CI al/a vanzatorului persoana fizica sau o copie a pasaportului pentru vanzatorul persoana fizica cu domiciliul in strainatate;
- copie legalizata a actului de proprietate asupra terenului ce face obiectul ofertei de vanzare (dupa caz: contract de vanzare-cumparare, contract de donatie, proces-verbal de predare-primire, sentinta/decizie civila definitiva si irevocabila, titlu de proprietate, certificate de mostenitor, contract de schimb, act de lichidare a patrimoniului, altele asemenea);
- extras de carte funciara de informare insotit de extrasul de plan cadastral de carte funciara al imobilului, in sistem de coordonate Stereografic 1970, daca este cazul;
- in caz de reprezentare, copia procurii notariale, respectiv a delegatiei, precum si o copie a BI/CI al/a imputernicitului persoana fizica sau o copie a pasaportului pentru imputernicitul persoana fizica cu domiciliul in strainatate;
- alte documente doveditoare, dupa caz.

ANEXA 1B
la normele metodologice

CONFORM CU ORIGINALUL



OFERTA DE VANZARE TEREN
Nr 14 din 10.02.2022

Subsemnatul/Subsemnata *1),
NASTASE MARIN , CNP 1 [redacted] , , avand adresa de comunicare in: mun.Bucuresti,
se [redacted] telefon

Subsemnatul/Subsemnata *1),
PARASCHIV ANICA , CNP 2 [redacted] , avand adresa de comunicare in: mun.B [redacted]
se [redacted]

vand teren agricol situat in extravilan, in suprafata de 0.3000 (ha), la pretul de 5100.0 LEI
(cinci mii o suta lei si zero bani) *2)

Conditii de vanzare sunt urmatoarele:

Date privind identificarea terenului:

Specificare	Informatii privind terenul							Observatii
	Comuna Orasul Judetul	Suprafata - HA -	Numar Cadastral	Numar Carte Funciara	Numar Tarla / lot	Numar Parcela	Categoria de folosinta	
Se completeaza de catre vanzator	BUDESTI	0.3000	24634	24634	21	38	ARABIL	
Verificat primarie								

Cunoscand ca falsul in declaratii se pedepseste conform Legii nr. 286/2009 privind Codul penal, cu modificarile si completarile ulterioare, declar ca datele sunt reale, corecte si complete.

Vanzator/Imputernicit

NASTASE MARIN

(numele si prenumele in clar)

Semnatura

PARASCHIV ANICA

(numele si prenumele in clar)

Semnatura

Data

10.02.2022

NOTE:

- Campurile notate cu (*) sunt obligatoriu de completat.
- Campurile notate cu (**) se completeaza in cazul in care sunt cunoscute informatiile.


*1) Se completeaza numele si prenumele proprietarului terenului.

*2) Se va completa in cifre si litere.

*3) Se completeaza categoria de folosinta a terenurilor agricole situate in extravilan productive, care sunt: arabile, viile, livezile, pepinierele viticole, pomicele, plantatiile de hamei si duzi, pasunile, fanetele, serele, solarele, rasadnitele si altele asemenea, cele cu vegetatie forestiera, daca nu fac parte din amenajamentele silvice, pasunile impadurite, cele ocupate cu constructii si instalatii agrozootehnice, amenajarile piscicole si de imbunatatiri funciare, drumurile tehnologice si de exploatare agricola, platformele si spatiile de depozitare care servesc nevoilor productiei agricole si terenurile neproductive care pot fi amenajate si folosite pentru productia agricola.

*4) Se completeaza cu "X" rubricile in care informatiile pot fi comparate cu datele din Registrul agricol, evidentele fiscale, evidentele de stare civila, altele asemenea.

CONFORM CU ORIGINALUL



NOTIFICARE PREEMPTORI

Judetul CALARASI	Registrul de evidenta
Primaria BUDESTI	Nr 14 din 10.02.2022

In temeiul art. 6 alin. (6) din Legea nr. 17/2014 privind unele masuri de reglementare a vanzarii terenurilor agricole situate in extravilan si de modificare a Legii nr. 268/2001 privind privatizarea societatilor ce detin in administrare terenuri proprietate publica si privata a statului cu destinatie agricola si infiintarea Agentiei Domeniilor Statului, cu modificarile si completarile ulterioare, prin prezenta se aduce la cunostinta ACADEMIA DE STIINTE AGRICOLE SI SILVICE GHEORGHE IONESCU SISESTI, CNP/CIF, nr inregistrare, in calitate de Preemptor avand cu domiciliul/resedinta/sediul social/secundar in: localitatea, str. nr., bl., sc., et., ap....., judetul/sectorul, codul postal, tara, Oferta de vanzare nr 14 din data de 10.02.2022 , depusa de NASTASE MARIN impreuna cu PARASCHIV ANICA, privind terenul agricol situat in extravilan in suprafata de 0.3000 ha, numar cadastral 24634, nr carte funciara 24634 , nr tarla 21 , nr parcela 38 , categorie de folosinta ARABIL , la pretul de 5100.0 lei BUDESTI, afisata in data de 10.02.2022 la sediul Primariei BUDESTI, judetul CALARASI



PRIMAR

ILIE MIHAI


SECRETAR

SIMA IOANA

NOTE :

- Campurile notate cu (*) sunt obligatorii de completat.
- Campurile notate cu (**) se completeaza cu numarul din registrul comertului sau cu numarul din Registrul asociatiilor si fundatiilor
- Notificarea se emite pentru fiecare preemptor mentionat in lista preemptorilor.

CONFORM CU ORIGINALUL



NOTIFICARE PREEMPTORI

Județul CALARASI Primăria BUDESTI	Registrul de evidenta Nr 14 din 10.02.2022
--	--

In temeiul art. 6 alin. (6) din Legea nr. 17/2014 privind unele masuri de reglementare a vanzarii terenurilor agricole situate in extravilan si de modificare a Legii nr. 268/2001 privind privatizarea societatilor ce detin in administrare terenuri proprietate publica si privata a statului cu destinatie agricola si infiintarea Agentiei Domeniilor Statului, cu modificarile si completarile ulterioare, prin prezenta se aduce la cunostinta CONDRATCHI GEORGE-AURELIAN, CNP , nr (**), in calitate de Preemptor avand cu domiciliul/resedinta/sediul social/secundar in: localitatea, str. nr., bl., sc., et., ap....., judetul/sectorul, codul postal, tara, , Oferta de vanzare nr 14 din data de 10.02.2022 , depusa de NASTASE MARIN impreuna cu PARASCHIV ANICA, privind terenul agricol situat in extravilan in suprafata de 0.3000 ha, numar cadastral 24634, nr carte funciara 24634 , nr tarla 21 , nr parcela 38 , categorie de folosinta ARABIL , la pretul de 5100.0 lei BUDESTI, afisata in data de 10.02.2022 la sediul Primariei BUDESTI, judetul CALARASI




PRIMAR
ILIE MIHAI

SECRETAR
SIMA IOANA

NOTE :

- Campurile notate cu (*) sunt obligatorii de completat.
- Campurile notate cu (**) se completeaza cu numarul din registrul comerțului sau cu numarul din Registrul asociatiilor si fundatiilor
- Notificarea se emite pentru fiecare preemptor mentionat in lista preemptorilor.


CONFORM CU ORIGINALUL



NOTIFICARE PREEMPTORI

Judetul CALARASI Primaria BUDESTI	Registrul de evidenta Nr 14 din 10.02.2022
--	---

In temeiul art. 6 alin. (6) din Legea nr. 17/2014 privind unele masuri de reglementare a vanzarii terenurilor agricole situate in extravilan si de modificare a Legii nr. 268/2001 privind privatizarea societatilor ce detin in administrare terenuri proprietate publica si privata a statului cu destinatie agricola si infiintarea Agentiei Domeniilor Statului, cu modificarile si completarile ulterioare, prin prezenta se aduce la cunostinta M.ZAHARIA VASILE, CNP, nr(**), in calitate de Preemptor avand cu domiciliul/resedinta/sediul social/secundar in: localitatea, str. nr., bl., sc., et., ap....., judetul/sectorul, codul postal, tara,
, Oferta de vanzare nr 14 din data de 10.02.2022 , depusa de NASTASE MARIN impreuna cu PARASCHIV ANICA, privind terenul agricol situat in extravilan in suprafata de 0.3000 ha, numar cadastral 24634, nr carte funciara 24634 , nr tarla 21 , nr parcela 38 , categorie de folosinta ARABIL , la pretul de 5100.0 lei BUDESTI, afisata in data de 10.02.2022 la sediul Primariei BUDESTI, judetul CALARASI




PRIMAR
ILIE MIHAI

SECRETAR
SIMA IOANA

NOTE :

- Campurile notate cu (*) sunt obligatorii de completat.
- Campurile notate cu (**) se completeaza cu numarul din registrul comertului sau cu numarul din Registrul asociatiilor si fundatiilor
- Notificarea se emite pentru fiecare preemptor mentionat in lista preemptorilor.

CONFORM CU ORIGINALUL

**PROCES-VERBAL**

Incheiat astazi 10.02.2022 la Primaria BUDESTI, Judetul CALARASI

Prin prezentul proces-verbal se constata ca oferta de vanzare depusa de NASTASE MARIN, CNP 15[REDACTED], CI s[REDACTED], impreuna cu PARASCHIV ANICA, CNP 2400001100006, CI seria si n[REDACTED], in calitate de vanzatori co-proprietari prin imputernicitul NASTASE MARIN, CNP 15[REDACTED], a fost inregistrata in Registrul de Evidenta cu nr. 14 din 10.02.2022.

Terenul agricol extravilan care face obiectul ofertei este identificat cu Nr Cadastral 24634, Nr carte funciara 24634, Nr tarla/lot 21, Nr parcela 38 si are categoria de folosinta ARABIL.

Pretul terenului in suprafata de 0.3000 ha cuprins in oferta de vanzare este de 5100.00 lei.

Cererea, oferta de vanzare si lista preemptorilor inregistrate sunt afisate public pe site si la sediul primariei BUDESTI, judetul CALARASI.


Secretar General
SIMA IOANA



Vanzator(i)
NASTASE MARIN

PARASCHIV ANICA

Imputernicit
NASTASE MARIN



CERERE
pentru afisarea ofertei de vanzare a terenului

Judetul CALARASI Primaria BUDESTI	Nr. unic de inregistrare al ofertei din registrul de evidenta Nr 13 din 10.02.2022
Numele si prenumele functionarului primariei care primeste cererea IORGU DUMITRU	Semnatura functionarului care primeste oferta de vanzare

Stimata doamna primar/Stimate domnule primar,

1. (*) Subsemnatul/Subsemnata **NASTASE MARIN**, CNP 14 [redacted] in calitate de proprietar, identificat/identificata cu [redacted], eliberat(a) de S [redacted], data si locul nasterii 20.09.1951 [redacted] Bl, telefon [redacted], e-mail [redacted]

2. (**) cu domiciliul in: m [redacted],
cetatenia [redacted], starea civila [redacted]

3. (**) resedinta in Romania (daca este cazul): localitatea [redacted], str. [redacted]
nr. [redacted], bl. [redacted], sc. [redacted], et. [redacted], ap. [redacted], judetul/sectorul [redacted], codul postal [redacted], telefon [redacted], fax [redacted], e-mail [redacted]

4. (***) Prin [redacted], CNP [redacted], identificat/identificata cu CI seria si nr [redacted], in calitate de [redacted], conform [redacted], adresa [redacted]

avand in vedere dispozitiile Legii nr. 17/2014 privind unele masuri de reglementare a vanzarii-cumpararii terenurilor agricole situate in extravilan si de modificare a Legii nr. 268/2001 privind privatizarea societatiilor comerciale ce detin in administrare terenuri proprietate publica si privata a statului cu destinatie agricola si infiintarea Agentiei Domeniilor Statului, cu modificarile ulterioare, solicit prin prezenta cerere afisarea ofertei de vanzare anexata, in termenul prevazut de Legea nr. 17/2014, cu modificarile ulterioare.

Am cunostinta despre existenta urmatoarelor preemtori pentru exercitarea dreptului de preemtiune asupra ofertei mele de vanzare:

1. preemtori de rang I: coproprietarii, rudele de gradul I, sotii, rudele si afinii pana la gradul al treilea inclusiv

2. preemtori de rang II: proprietarii investitiilor agricole pentru culturile de pomi, vita-de-vie, hamei, irigatii exclusiv private si/sau arendasii. In cazul in care pe terenurile supuse vanzarii se afla investitii agricole pentru culturile de pomi, vita-de-vie, hamei si pentru irigatii, prioritate la cumpararea acestor terenuri au proprietarii acestor investitii

3. preemtori de rang III: proprietarii si/sau arendasii terenurilor agricole vecine cu terenul supus vanzarii, cu respectarea dispozitiilor prevazute la art. 4 alin. (2) si (4) din Legea nr. 17/2014, cu modificarile si completarile ulterioare

- IONESCU CONSTANTIN, Adresa :

4. preemtori de rang IV: tinerii fermieri

- ALBU FLORIN-ALIN, Adresa :

- CONDRATCHI GEORGE-AURELIAN, Adresa :

5. preemtori de rang V: Academia de Stiinte Agricole si Silvice "Gheorghe Ionescu-Sisesti" si unitatile de cercetare-dezvoltare din domeniile agriculturii, silviculturii si industriei alimentare,



organizate si reglementate prin Legea nr. 45/2009 privind organizarea si functionarea Academiei de Stiinte Agricole si Silvici "Gheorghe Ionescu-Sisesti" si a sistemului de cercetare-dezvoltare din domeniile agriculturii, silviculturii si industriei alimentare, cu modificarile si completarile ulterioare, precum si institutiile de invatamant cu profil agricol, in scopul cumpararii terenurilor agricole situate in extravilan cu destinatia strict necesara cercetarii agricole, aflate in vecinatatea loturilor existente in patrimoniul acestora

- ACADEMIA DE STIINTE AGRICOLE SI SILVICE GHEORGHE IONESCU SISESTI, Adresa

6. preemptori de rang VI: persoane fizice cu domiciliul/resedinta situat/situata in unitatile administrativ-teritoriale unde este amplasat terenul sau in unitatile administrativ-teritoriale vecine

7. preemptori de rang VII: statul roman, prin Agentia Domeniilor Statului

Declar ca sunt proprietar al terenului in suprafata de 0.1250 ha situat in extravilanul localitatii BUDESTI, identificat cu numar cadastral 24573, inscris in cartea funciara nr. 24573 a localitatii BUDESTI care face obiectul ofertei de vanzare.

Declar ca:

- terenul face obiectul unor litigii sau a unei proceduri de executare silita: Da Nu ;
- terenul este grevat de sarcini: Da Nu ;
- am cunostinta si am respectat prevederile art. 4 alin. (2) din Legea nr. 17/2014, cu modificarile ulterioare, cu privire la instrainarea terenurilor agricole situate in extravilan pe care sunt situri arheologice clasate.

In sustinerea cererii, depun urmatoarele acte doveditoare *1)

-car civila
nr.1

Sunt de acord ca datele din cererea pentru afisarea ofertei de vanzare, din oferta de vanzare si din documentele anexate sa fie introduse in bazele de date care se organizeaza in temeiul Legii nr. 17/2014, cu modificarile ulterioare, cu respectarea dispozitiilor Legii nr. 677/2001 pentru protectia persoanelor cu privire la prelucrarea datelor cu caracter personal si libera circulatie a acestor date, cu modificarile si completarile ulterioare.

Am luat cunostinta ca informatiile din prezenta cerere si din actele atasate vor fi prelucrate conform Regulamentului UE 2016/679 din 27 aprilie 2016 privind protectia persoanelor fizice in ceea ce priveste prelucrarea datelor cu caracter personal si privind libera circulatie a acestor date.

Cunoscand ca falsul in declaratii se pedepseste conform Legii nr. 286/2009 privind Codul penal, cu modificarile si completarile ulterioare, declar ca datele sunt reale, corecte si complete.

Vanzator/Imputernicit,

NASTASE MARIN

(numele si prenumele in clar)

Semnatura

.....

Data


10.02.2022

NOTE:

- Campurile notate cu (*) sunt obligatoriu de completat.
- Campurile notate cu (**) se completeaza de catre cetatenii unui stat membru al Uniunii Europene, ai statelor care sunt parte la Acordul privind Spatiul Economic European (ASEE) sau ai Confederatiei Elvetiene.
- Campurile notate cu (*) se completeaza de catre proprietar.
- Campurile notate cu (***) se completeaza de catre imputernicit. In acest caz, prezinta documentele doveditoare a calitatii de imputernicit.

ANEXA 1B
la normele metodologice

CONFORM CU ORIGINALUL



OFERTA DE VANZARE TEREN
Nr 13 din 10.02.2022

Subsemnatul/Subsemnata *1),
NASTASE MARIN, CNP 1[redacted], avand adresa de comunicare in: mun.Bucuresti,
sc[redacted] telefon ,
vand teren agricol situat in extravilan, in suprafata de 0.1250 (ha), la pretul de 2125.0 LEI
(doi mii o suta douazeci si cinci lei si zero bani) *2)
Conditii de vanzare sunt urmatoarele:

Date privind identificarea terenului:

Specificare	Informatii privind terenul							
	Comuna Orasul Judetul	Suprafata - HA -	Numar Cadastral	Numar Carte Funciara	Numar Tarla / lot	Numar Parcela	Categoria de folosinta	Observatii
Se completeaza de catre vanzator	BUDESTI	0.1250	24573	24573	14	43	ARABIL	
Verificat primarie								

Cunoscand ca falsul in declaratii se pedepseste conform Legii nr. 286/2009 privind Codul penal, cu modificarile si completarile ulterioare, declar ca datele sunt reale, corecte si complete.

Vanzator/Imputernicit,
NASTASE MARIN
(numele si prenumele in clar)
Semnatura

Data
10.02.2022

NOTE:

- Campurile notate cu (*) sunt obligatoriu de completat.
- Campurile notate cu (**) se completeaza in cazul in care sunt cunoscute informatiile.


*1) Se completeaza numele si prenumele proprietarului terenului.

*2) Se va completa in cifre si litere.

*3) Se completeaza categoria de folosinta a terenurilor agricole situate in extravilan productive, care sunt: arabile, viile, livezile, pepinierele viticole, pomicole, plantatiile de hamei si duzi, pasunile, fanetele, seretele, solarele, rasadnitele si altele asemenea, cele cu vegetatie forestiera, daca nu fac parte din amenajamentele silvice, pasunile impadurite, cele ocupate cu constructii si instalatii agrozootehnice, amenajarile piscicole si de imbunatatiri funciare, drumurile tehnologice si de exploatare agricola, platformele si spatiile de depozitare care servesc nevoilor productiei agricole si terenurile neproductive care pot fi amenajate si folosite pentru productia agricola.


*4) Se completeaza cu "X" rubricile in care informatiile pot fi comparate cu datele din Registrul agricol, evidentele fiscale, evidentele de stare civila, altele asemenea.

NOTIFICARE PREEMPTORI



Județul **CALARASI** Registrul de evidenta
Primăria **BUDESTI** Nr 13 din 10.02.2022

In temeiul art. 6 alin. (6) din Legea nr. 17/2014 privind unele masuri de reglementare a vanzarii terenurilor agricole situate in extravilan si de modificare a Legii nr. 268/2001 privind privatizarea societătilor ce detin in administrare terenuri proprietate publica si privata a statului cu destinatie agricola si infiintarea Agentiei Domeniilor Statului, cu modificarile si completarile ulterioare, prin prezenta se aduce la cunostinta IONESCU CONSTANTIN, CNP, nr, (**), in calitate de Preemptor avand cu domiciliul/resedinta/sediul social/secundar in: localitatea, str. nr., bl., sc., et., ap....., judetul/sectorul, codul postal, tara,
, Oferta de vanzare nr 13 din data de 10.02.2022 , depusa de NASTASE MARIN privind terenul agricol situat in extravilan in suprafata de 0.1250 ha, numar cadastral 24573, nr carte funciara 24573 , nr tarla 14 , nr parcela 43 , categorie de folosinta ARABIL , la pretul de 2125.0 lei BUDESTI, afisata in data de 10.02.2022 la sediul Primariei BUDESTI, judetul CALARASI



PRIMAR
ILIE MIHAI



SECRETAR
SIMA IOANA

NOTE :

- Campurile notate cu (*) sunt obligatorii de completat.
- Campurile notate cu (**) se completeaza cu numarul din registrul comertului sau cu numarul din Registrul asociatiilor si fundatiilor
- Notificarea se emite pentru fiecare preemptor mentionat in lista preemptorilor.

CONFORM CU ORIGINALUL

ETAPA - INREGISTRARE SI AFISARE CERERE/OFERTA



PROCES-VERBAL

Incheiat astazi 10.02.2022 la Primaria BUDESTI, Judetul CALARASI

Prin prezentul proces-verbal se constata ca oferta de vanzare depusa de NASTASE MARIN, CNP 1602210070, CI seria si nr RT-849837, in calitate de vanzator a fost inregistrata in Registrul de Evidenta cu nr. 13 din 10.02.2022.

Terenul agricol extravilan care face obiectul ofertei este identificat cu Nr Cadastral 24573, Nr carte funciara 24573, Nr tarla/lot 14, Nr parcela 43 si are categoria de folosinta ARABIL.


Pretul terenului in suprafata de 0.1250 ha cuprins in oferta de vanzare este de 2125.00 lei.

Cererea, oferta de vanzare si lista preemptorilor inregistrate sunt afisate public pe site si la sediul primariei BUDESTI, judetul CALARASI.

Secretar General
SIMA IOANA

Vanzator(i)
NASTASE MARIN

CONFORM CU ORIGINALUL



CERERE
pentru afisarea ofertei de vanzare a terenului

Judetul CALARASI Primaria BUDESTI	Nr. unic de inregistrare al ofertei din registrul de evidenta Nr 12 din 10.02.2022
Numele si prenumele functionarului primariei care primeste cererea IORGU DUMITRU	Semnatura functionarului care primeste oferta de vanzare

Stimata doamna primar/Stimate domnule primar,

1. (*) Subsemnatul/Subsemnata **NASTASE MARIN**, CNP [redacted] in calitate de proprietar, identificat/identificata cu C [redacted], eliberat(a) de [redacted], data si locul nasterii [redacted], localitatea/judetul/tara A [redacted], telefon [redacted], e-mail [redacted]

2. (**) cu domiciliul in [redacted] a [redacted] cetatenia [redacted], starea civila [redacted]

3. (**) resedinta in Romania (daca este cazul): localitatea [redacted], str. [redacted] nr. [redacted], bl. [redacted], sc. [redacted], et. [redacted], ap. [redacted], judetul/sectorul [redacted], codul postal [redacted], telefon [redacted], fax [redacted], e-mail [redacted]

4. (***) Prin [redacted], CNP [redacted], identificat/identificata cu CI seria si nr [redacted], in calitate de [redacted], conform [redacted], adresa [redacted]

avand in vedere dispozitiile Legii nr. 17/2014 privind unele masuri de reglementare a vanzarii-cumpararii terenurilor agricole situate in extravilan si de modificare a Legii nr. 268/2001 privind privatizarea societatilor comerciale ce detin in administrare terenuri proprietate publica si privata a statului cu destinatie agricola si infiintarea Agentiei Domeniilor Statului, cu modificarile ulterioare, solicit prin prezenta cerere afisarea ofertei de vanzare anexata, in termenul prevazut de Legea nr. 17/2014, cu modificarile ulterioare.

Am cunostinta despre existenta urmatoarelor preemptori pentru exercitarea dreptului de preemptiune asupra ofertei mele de vanzare:

1. preemptori de rang I: coproprietarii, rudele de gradul I, sotii, rudele si afinii pana la gradul al treilea inclusiv

2. preemptori de rang II: proprietarii investitiilor agricole pentru culturile de pomi, vita-de-vie, hamei, irigatii exclusiv private si/sau arendasii. In cazul in care pe terenurile supuse vanzarii se afla investitii agricole pentru culturile de pomi, vita-de-vie, hamei si pentru irigatii, prioritate la cumpararea acestor terenuri au proprietarii acestor investitii

3. preemptori de rang III: proprietarii si/sau arendasii terenurilor agricole vecine cu terenul supus vanzarii, cu respectarea dispozitiilor prevazute la art. 4 alin. (2) si (4) din Legea nr. 17/2014, cu modificarile si completarile ulterioare


- M.SAVU ION, Adresa :
- M.STOICA ION, Adresa :

4. preemptori de rang IV: tinerii fermieri

- ALBU FLORIN-ALIN, Adresa :
- CONDRATCHI GEORGE-AURELIAN, Adresa :

5. preemptori de rang V: Academia de Stiinte Agricole si Silvice "Gheorghe Ionescu-Sisesti" si

CONFORM CU ORIGINALUL



unitatile de cercetare-dezvoltare din domeniile agriculturii, silviculturii si industriei alimentare, organizate si reglementate prin Legea nr. 45/2009 privind organizarea si functionarea Academiei de Stiinte Agricole si Silvice "Gheorghe Ionescu-Sisesti" si a sistemului de cercetare-dezvoltare din domeniile agriculturii, silviculturii si industriei alimentare, cu modificarile si completarile ulterioare, precum si institutiile de invatamant cu profil agricol, in scopul cumpararii terenurilor agricole situate in extravilan cu destinatia strict necesara cercetarii agricole, aflate in vecinatatea loturilor existente in patrimoniul acestora

- ACADEMIA DE STIINTE AGRICOLE SI SILVICE GHEORGHE IONESCU SISESTI, Adresa

6. preemptori de rang VI: persoane fizice cu domiciliul/resedinta situat/situata in unitatile administrativ-teritoriale unde este amplasat terenul sau in unitatile administrativ-teritoriale vecine

7. preemptori de rang VII: statul roman, prin Agentia Domeniilor Statului

Declar ca sunt proprietar al terenului in suprafata de 1.0000 ha situat in extravilanul localitatii BUDESTI, identificat cu numar cadastral 24586, inscris in cartea funciara nr. 24586 a localitatii BUDESTI care face obiectul ofertei de vanzare.

Declar ca:

- terenul face obiectul unor litigii sau a unei proceduri de executare silita: Da Nu ;
- terenul este grevat de sarcini: Da Nu ;
- am cunostinta si am respectat prevederile art. 4 alin. (2) din Legea nr. 17/2014, cu modificarile ulterioare, cu privire la instrainarea terenurilor agricole situate in extravilan pe care sunt situri arheologice clasate.

In sustinerea cererii, depun urmatoarele acte doveditoare *1)

[Redacted] civila

Sunt de acord ca datele din cererea pentru afisarea ofertei de vanzare, din oferta de vanzare si din documentele anexate sa fie introduse in bazele de date care se organizeaza in temeiul Legii nr. 17/2014, cu modificarile ulterioare, cu respectarea dispozitiilor Legii nr. 677/2001 pentru protectia persoanelor cu privire la prelucrarea datelor cu caracter personal si libera circulatie a acestor date, cu modificarile si completarile ulterioare.

Am luat cunostinta ca informatiile din prezenta cerere si din actele atasate vor fi prelucrate conform Regulamentului UE 2016/679 din 27 aprilie 2016 privind protectia persoanelor fizice in ceea ce priveste prelucrarea datelor cu caracter personal si privind libera circulatie a acestor date.

Cunoscand ca falsul in declaratii se pedepseste conform Legii nr. 286/2009 privind Codul penal, cu modificarile si completarile ulterioare, declar ca datele sunt reale, corecte si complete.

Vanzator/Imputernicit,

NASTASE MARIN

(numele si prenumele in clar)


Semnatura

Data
10.02.2022

NOTE:

- Campurile notate cu (*) sunt obligatoriu de completat.
- Campurile notate cu (**) se completeaza de catre cetatenii unui stat membru al Uniunii Europene, ai statelor care sunt parte la Acordul privind Spatiul Economic European (ASEE) sau ai Confederatiei Elvetiene.
- Campurile notate cu (*) se completeaza de catre proprietar.

CONFORM CU ORIGINALUL



ANEXA 1B
la normele metodologice

OFERTA DE VANZARE TEREN
Nr 12 din 10.02.2022

Subsemnatul/Subsemnata *1),
NASTASE MARIN, CNP 1 [REDACTED], având adresa de comunicare în: mun. București,
sector 2, str. Clujului, nr. 1, bl. 99, sc. B, et. 8, ap. 88 telefon [REDACTED],
vând teren agricol situat în extravilan, în suprafața de 1.0000 (ha), la prețul de 17000.0 LEI
(săptesprezece mii lei și zero bani) *2)
Condițiile de vânzare sunt următoarele:

Date privind identificarea terenului:

Specificare	Informații privind terenul							Observații
	Comuna Orasul Judetul	Suprafata - HA -	Numar Cadastral	Numar Carte Funciara	Numar Tarla / lot	Numar Parcela	Categoria de folosinta	
Se completeaza de catre vanzator	BUDESTI	1.0000	24586	24586	43/1	24	ARABIL	
Verificat primarie								

Cunoscând că falsul în declarații se pedepsește conform Legii nr. 286/2009 privind Codul penal, cu modificările și completările ulterioare, declar că datele sunt reale, corecte și complete.

Vanzator/Imputernicit,
NASTASE MARIN
(numele și prenumele în clar)
Semnatura

Data
10.02.2022

NOTE:

- Campurile notate cu (*) sunt obligatoriu de completat.
- Campurile notate cu (**) se completează în cazul în care sunt cunoscute informațiile.

*1) Se completează numele și prenumele proprietarului terenului.

*2) Se va completa în cifre și litere.

*3) Se completează categoria de folosință a terenurilor agricole situate în extravilan productive, care sunt: arabile, viile, livezile, pepinierele viticole, pomicele, plantațiile de hamei și duzi, pasunile, fanetele, seretele, solarele, rasadnitele și altele asemenea, cele cu vegetație forestieră, dacă nu fac parte din amenajamentele silvice, pasunile împadurite, cele ocupate cu construcții și instalații agrozootehnice, amenajările piscicole și de îmbunătățiri funciare, drumurile tehnologice și de exploatare agricolă, platformele și spațiile de depozitare care servesc nevoilor producției agricole și terenurile neproductive care pot fi amenajate și folosite pentru producția agricolă.

*4) Se completează cu "X" rubricile în care informațiile pot fi comparate cu datele din Registrul agricol, evidențele fiscale, evidențele de stare civilă, altele asemenea.

CONFORM CU ORIGINALUL




NOTIFICARE PREEMPTORI

Județul CALARASI	Registrul de evidenta
Primăria BUDESTI	Nr 12 din 10.02.2022

In temeiul art. 6 alin. (6) din Legea nr. 17/2014 privind unele masuri de reglementare a vanzarii terenurilor agricole situate in extravilan si de modificare a Legii nr. 268/2001 privind privatizarea societătilor ce detin in administrare terenuri proprietate publica si privata a statului cu destinatie agricola si infiintarea Agentiei Domeniilor Statului, cu modificarile si completarile ulterioare, prin prezenta se aduce la cunostinta M.STOICA ION, CNP, nr(**), in calitate de Preemptor avand cu domiciliul/resedinta/sediul social/secundar in: localitatea

....., str. nr., bl., sc., et., ap....., județul/sectorul, codul postal, țara,

, Oferta de vanzare nr 12 din data de 10.02.2022 , depusa de NASTASE MARIN privind terenul agricol situat in extravilan in suprafata de 1.0000 ha, numar cadastral 24586, nr carte funciara 24586 , nr tarla 43/1 , nr parcela 24 , categorie de folosinta ARABIL , la pretul de 17000.0 lei BUDESTI, afisata in data de 10.02.2022 la sediul Primariei BUDESTI, județul CALARASI




PRIMAR
ILIE MIHAI

SECRETAR
SIMA IOANA

NOTE :

- Campurile notate cu (*) sunt obligatorii de completat.
- Campurile notate cu (**) se completeaza cu numarul din registrul comertului sau cu numarul din Registrul asociatiilor si fundatiilor
- Notificarea se emite pentru fiecare preemptor mentionat in lista preemptorilor.


CONFORM CU ORIGINALUL



NOTIFICARE PREEMPTORI

Judetul CALARASI Primaria BUDESTI	Registrul de evidenta Nr 12 din 10.02.2022
--	---

In temeiul art. 6 alin. (6) din Legea nr. 17/2014 privind unele masuri de reglementare a vanzarii terenurilor agricole situate in extravilan si de modificare a Legii nr. 268/2001 privind privatizarea societatilor ce detin in administrare terenuri proprietate publica si privata a statului cu destinatie agricola si infiintarea Agentiei Domeniilor Statului, cu modificarile si completarile ulterioare, prin prezenta se aduce la cunostinta M.SAVU ION, CNP, nr(**), in calitate de Preemptor avand cu domiciliul/resedinta/sediul social/secundar in: localitatea, str. nr., bl., sc., et., ap....., judetul/sectorul, codul postal, tara,
, Oferta de vanzare nr 12 din data de 10.02.2022 , depusa de NASTASE MARIN privind terenul agricol situat in extravilan in suprafata de 1.0000 ha, numar cadastral 24586, nr carte funciara 24586 , nr tarla 43/1 , nr parcela 24 , categorie de folosinta ARABIL , la pretul de 17000.0 lei BUDESTI, afisata in data de 10.02.2022 la sediul Primariei BUDESTI, judetul CALARASI


PRIMAR
ILIE MIHAI


SECRETAR
SIMA IOANA


NOTE :

- Campurile notate cu (*) sunt obligatorii de completat.
- Campurile notate cu (**) se completeaza cu numarul din registrul comerului sau cu numarul din Registrul asociatiilor si fundatiilor
- Notificarea se emite pentru fiecare preemptor mentionat in lista preemptorilor.

CONFORM CU ORIGINALA

PROCES-VERBAL

Incheiat astazi 10.02.2022 la Primaria BUDESTI, Judetul CALARASI




Prin prezentul proces-verbal se constata ca oferta de vanzare depusa de NASTASE MARIN, CNP [REDACTED] CI seria si nr [REDACTED], in calitate de vanzator a fost inregistrata in Registrul de Evidenta cu nr. 12 din 10.02.2022.

Terenul agricol extravilan care face obiectul ofertei este identificat cu Nr Cadastral 24586, Nr carte funciara 24586, Nr tarla/lot 43/1, Nr parcela 24 si are categoria de folosinta ARABIL.

Pretul terenului in suprafata de 1.0000 ha cuprins in oferta de vanzare este de 17000.00 lei.


Cererea, oferta de vanzare si lista preemtorilor inregistrate sunt afisate public pe site si la sediul primariei BUDESTI, judetul CALARASI.

Secretar General
SIMA IOANA


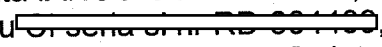





Vanzator(i)
NASTASE MARIN

CERERE
pentru afisarea ofertei de vanzare a terenului

Judetul CALARASI Primaria BUDESTI	Nr. unic de inregistrare al ofertei din registrul de evidenta Nr 11 din 10.02.2022
Numele si prenumele functionarului primariei care primeste cererea IORGU DUMITRU	Semnatura functionarului care primeste oferta de vanzare 

Stimata doamna primar/Stimate domnule primar,

1. (*) Subsemnatul/Subsemnata **IANCU CONSTANTA**, CNP  in calitate de proprietar, identificat/identificata cu , eliberat(a) de SPC  birou nr.4, data si locul nasterii 09.05.1947, localitatea/judetul/tara sat Aprozi/jud. Calarasi, telefon, e-mail

2. (**) cu domiciliul in ,
 cetatenia, starea civila

3. (**) resedinta in Romania (daca este cazul): localitatea, str.
nr., bl., sc., et., ap., judetul/sectorul, codul postal, telefon
....., fax, e-mail

4. (***) Prin, CNP, identificat/identificata cu CI seria si nr
....., in calitate de, conform, adresa

avand in vedere dispozitiile Legii nr. 17/2014 privind unele masuri de reglementare a vanzarii-cumpararii terenurilor agricole situate in extravilan si de modificare a Legii nr. 268/2001 privind privatizarea societatilor comerciale ce detin in administrare terenuri proprietate publica si privata a statului cu destinatie agricola si infiintarea Agentiei Domeniilor Statului, cu modificarile ulterioare, solicit prin prezenta cerere afisarea ofertei de vanzare anexata, in termenul prevazut de Legea nr. 17/2014, cu modificarile ulterioare.


Am cunostinta despre existenta urmatoarelor preemtori pentru exercitarea dreptului de preemtiune asupra ofertei mele de vanzare:

1. preemtori de rang I: coproprietarii, rudele de gradul I, sotii, rudele si afinii pana la gradul al treilea inclusiv

2. preemtori de rang II: proprietarii investitiilor agricole pentru culturile de pomi, vita-de-vie, hamei, irigatii exclusiv private si/sau arendasii. In cazul in care pe terenurile supuse vanzarii se afla investitii agricole pentru culturile de pomi, vita-de-vie, hamei si pentru irigatii, prioritate la cumpararea acestor terenuri au proprietarii acestor investitii
- SC AGROMECA BUDESTI SA, Adresa :

3. preemtori de rang III: proprietarii si/sau arendasii terenurilor agricole vecine cu terenul supus vanzarii, cu respectarea dispozitiilor prevazute la art. 4 alin. (2) si (4) din Legea nr. 17/2014, cu modificarile si completarile ulterioare
- SC ALIN EXIM, Adresa :
- STATE MARIA, Adresa :

4. preemtori de rang IV: tinerii fermieri
- ALBU FLORIN-ALIN, Adresa :
- CALIN ALEXANDRU-CRISTOFOR, Adresa :
- CONDRATCHI GEORGE-AURELIAN, Adresa :



5. preemptori de rang V: Academia de Stiinte Agricole si Silvice "Gheorghe Ionescu-Sisesti" si unitatile de cercetare-dezvoltare din domeniile agriculturii, silviculturii si industriei alimentare, organizate si reglementate prin Legea nr. 45/2009 privind organizarea si functionarea Academiei de Stiinte Agricole si Silvice "Gheorghe Ionescu-Sisesti" si a sistemului de cercetare-dezvoltare din domeniile agriculturii, silviculturii si industriei alimentare, cu modificarile si completarile ulterioare, precum si institutiile de invatamant cu profil agricol, in scopul cumpararii terenurilor agricole situate in extravilan cu destinatia strict necesara cercetarii agricole, aflate in vecinatatea loturilor existente in patrimoniul acestora

- ACADEMIA DE STIINTE AGRICOLE SI SILVICE GHEORGHE IONESCU SISESTI, Adresa

6. preemptori de rang VI: persoane fizice cu domiciliul/resedinta situat/situata in unitatile administrativ-teritoriale unde este amplasat terenul sau in unitatile administrativ-teritoriale vecine

7. preemptori de rang VII: statul roman, prin Agentia Domeniilor Statului

Declar ca sunt proprietar al terenului in suprafata de 2.0000 ha situat in extravilanul localitatii BUDESTI, identificat cu numar cadastral 24607, inscris in cartea funciara nr. 24607 a localitatii BUDESTI care face obiectul ofertei de vanzare.

Declar ca:

- terenul face obiectul unor litigii sau a unei proceduri de executare silita: Da Nu
- terenul este grevat de sarcini: Da Nu
- am cunostinta si am respectat prevederile art. 4 alin. (2) din Legea nr. 17/2014, cu modificarile ulterioare, cu privire la instrainarea terenurilor agricole situate in extravilan pe care sunt situri arheologice clasate.

In sustinerea cererii, depun urmatoarele acte doveditoare *1)

-ca
vol aj
cat
mostenitor nr.592/17.12.1999, Contract arendare nr.3615/06.11.2016

Sunt de acord ca datele din cererea pentru afisarea ofertei de vanzare, din oferta de vanzare si din documentele anexate sa fie introduse in bazele de date care se organizeaza in temeiul Legii nr. 17/2014, cu modificarile ulterioare, cu respectarea dispozitiilor Legii nr. 677/2001 pentru protectia persoanelor cu privire la prelucrarea datelor cu caracter personal si libera circulatie a acestor date, cu modificarile si completarile ulterioare.

Am luat cunostinta ca informatiile din prezenta cerere si din actele atasate vor fi prelucrate conform Regulamentului UE 2016/679 din 27 aprilie 2016 privind protectia persoanelor fizice in ceea ce priveste prelucrarea datelor cu caracter personal si privind libera circulatie a acestor date.

Cunoscand ca falsul in declaratii se pedepseste conform Legii nr. 286/2009 privind Codul penal, cu modificarile si completarile ulterioare, declar ca datele sunt reale, corecte si complete.

Vanzator/Imputernicit,


IANCU CONSTANTA

(numele si prenumele in clar)

Semnatura

Data

10.02.2022




OFERTA DE VANZARE TEREN
Nr 11 din 10.02.2022

Subsemnatul/Subsemnata *1),
IANCU CONSTANTA, C.N. ~~2173000100174~~, avand adresa de comunicare in: mun.Bucuresti,
~~.....~~fon,
vand teren agricol situat in extravilan, in suprafata de 2.0000 (ha), la pretul de 48000.0 LEI
(patruzeci si opt mii lei si zero bani) *2)
Conditile de vanzare sunt urmatoarele:

Date privind identificarea terenului:

Specificare	Informatii privind terenul							Observatii
	Comuna Orasul Judetul	Suprafata - HA -	Numar Cadastral	Numar Carte Funciara	Numar Tarla / lot	Numar Parcela	Categoria de folosinta	
Se completeaza de catre vanzator	BUDESTI	2.0000	24607	24607	31	18	ARABIL	
Verificat primarie								

Cunoscand ca falsul in declaratii se pedepseste conform Legii nr. 286/2009 privind Codul penal, cu modificarile si completarile ulterioare, declar ca datele sunt reale, corecte si complete.

Vanzator/Imputernicit,
IANCU CONSTANTA
(numele si prenumele in clar)
Semnatura 

Data
10.02.2022

NOTE:


- Campurile notate cu (*) sunt obligatoriu de completat.
- Campurile notate cu (**) se completeaza in cazul in care sunt cunoscute informatiile.

*1) Se completeaza numele si prenumele proprietarului terenului.


*2) Se va completa in cifre si litere.

*3) Se completeaza categoria de folosinta a terenurilor agricole situate in extravilan productive, care sunt: arabile, viile, livezile, pepinierele viticole, pomicole, plantatiile de hamei si duzi, pasunile, fanetele, serele, solarele, rasadnitele si altele asemenea, cele cu vegetatie forestiera, daca nu fac parte din amenajamentele silvice, pasunile impadurite, cele ocupate cu constructii si instalatii agrozootehnice, amenajarile piscicole si de imbunatatiri funciare, drumurile tehnologice si de exploatare agricola, platformele si spatiile de depozitare care servesc nevoilor productiei agricole si terenurile neproductive care pot fi amenajate si folosite pentru productia agricola.

*4) Se completeaza cu "X" rubricile in care informatiile pot fi comparate cu datele din Registrul agricol, evidentele fiscale, evidentele de stare civila, altele asemenea.



CONFORM CU ORIGINALUL



PROCES-VERBAL

Incheiat astazi 10.02.2022 la Primaria BUDESTI, Judetul CALARASI

Prin prezentul proces-verbal se constata ca oferta de vanzare depusa de IANCU CONSTANTA, CNP [REDACTED], CI [REDACTED], in calitate de vanzator a fost inregistrata in Registrul de Evidenta cu nr. 11 din 10.02.2022.

Terenul agricol extravilan care face obiectul ofertei este identificat cu Nr Cadastral 24607, Nr carte funciara 24607, Nr tarla/lot 31, Nr parcela 18 si are categoria de folosinta ARABIL.


Pretul terenului in suprafata de 2.0000 ha cuprins in oferta de vanzare este de 48000.00 lei.

Cererea, oferta de vanzare si lista preemptorilor inregistrate sunt afisate public pe site si la sediul primariei BUDESTI, judetul CALARASI.


Secretar General
SIMA JOANA



Vanzator(i)
IANCU CONSTANTA



CONFORM CU ORIGINALUL



NOTIFICARE PREEMPTORI

Judetul CALARASI Primaria BUDESTI	Registrul de evidenta Nr 11 din 10.02.2022
--	--

In temeiul art. 6 alin. (6) din Legea nr. 17/2014 privind unele masuri de reglementare a vanzarii terenurilor agricole situate in extravilan si de modificare a Legii nr. 268/2001 privind privatizarea societatilor ce detin in administrare terenuri proprietate publica si privata a statului cu destinatie agricola si infiintarea Agentiei Domeniilor Statului, cu modificarile si completarile ulterioare, prin prezenta se aduce la cunostinta STATE MARIA, CNP, nr(**), in calitate de Preemptor avand cu domiciliul/resedinta/sediul social/secundar in: localitatea

....., str. nr., bl., sc., et., ap....., judetul/sectorul, codul postal, tara,

, Oferta de vanzare nr 11 din data de 10.02.2022 , depusa de IANCU CONSTANTA privind terenul agricol situat in extravilan in suprafata de 2.0000 ha, numar cadastral 24607, nr carte funciara 24607 , nr tarla 31 , nr parcela 18 , categorie de folosinta ARABIL , la pretul de 48000.0 lei BUDESTI, afisata in data de 10.02.2022 la sediul Primariei BUDESTI, judetul CALARASI

PRIMAR

ILIE MIHAI

SECRETAR

SIMA IOANA

NOTE :

- Campurile notate cu (*) sunt obligatorii de completat.
- Campurile notate cu (**) se completeaza cu numarul din registrul comertului sau cu numarul din Registrul asociatiilor si fundatiilor
- Notificarea se emite pentru fiecare preemptor mentionat in lista preemptorilor.

