


CERERE
pentru afisarea ofertei de vanzare a terenului

Judetul CALARASI Primaria BUDESTI	Nr. unic de inregistrare al ofertei din registrul de evidenta Nr 18 din 18.02.2022
Numele si prenumele functionarului primariei care primeste cererea IORGU DUMITRU	Semnatura functionarului care primeste oferta de vanzare 

Stimata doamna primar/Stimate domnule primar,

1. (*) Subsemnatul/Subsemnata SANDU MARIA , CNP [] in calitate de proprietar, identificat/identificata cu [] eliberat(a) de SPCLEP-

[] data si locul nas []

telefon, e-mail

2. (**) cu domiciliul [] ,

[]

cetatenia, starea civila

3. (**) resedinta in Romania (daca este cazul): localitatea, str.
nr., bl., sc., et., ap., judetul/sectorul, codul postal, telefon
....., fax, e-mail

4. (***) Prin, CNP, identificat/identificata cu CI seria si nr
....., in calitate de, conform, adresa

avand in vedere dispozitiile Legii nr. 17/2014 privind unele masuri de reglementare a vanzarii-cumpararii terenurilor agricole situate in extravilan si de modificare a Legii nr. 268/2001 privind privatizarea societatilor comerciale ce detin in administrare terenuri proprietate publica si privata a statului cu destinatie agricola si infiintarea Agentiei Domeniilor Statului, cu modificarile ulterioare, solicit prin prezenta cerere afisarea ofertei de vanzare anexata, in termenul prevazut de Legea nr. 17/2014, cu modificarile ulterioare.

Am cunostinta despre existenta urmatoarelor preemptori pentru exercitarea dreptului de preemptiune asupra ofertei mele de vanzare:

1. preemptori de rang I: coproprietarii, rudele de gradul I, sotii, rudele si afinii pana la gradul al treilea inclusiv

2. preemptori de rang II: proprietarii investitiilor agricole pentru culturile de pomi, vita-de-vie, hamei, irigatii exclusiv private si/sau arendasii. In cazul in care pe terenurile supuse vanzarii se afla investitii agricole pentru culturile de pomi, vita-de-vie, hamei si pentru irigatii, prioritate la cumpararea acestor terenuri au proprietarii acestor investitii


3. preemptori de rang III: proprietarii si/sau arendasii terenurilor agricole vecine cu terenul supus vanzarii, cu respectarea dispozitiilor prevazute la art. 4 alin. (2) si (4) din Legea nr. 17/2014, cu modificarile si completarile ulterioare

- ION GH.NICOLAE, Adresa :
- MOST. ILIE STANA, Adresa :

4. preemptori de rang IV: tinerii fermieri

- CONDRATCHI GEORGE-AURELIAN, Adresa :
- VISAN MADALIN-DUMITRU, Adresa : sat Soldanu-jud.Calarasi

5. preemptori de rang V: Academia de Stiinte Agricole si Silvice "Gheorghe Ionescu-Sisesti" si



unitatile de cercetare-dezvoltare din domeniile agriculturii, silviculturii si industriei alimentare, organizate si reglementate prin Legea nr. 45/2009 privind organizarea si functionarea Academiei de Stiinte Agricole si Silviculturale "Gheorghe Ionescu-Sisesti" si a sistemului de cercetare-dezvoltare din domeniile agriculturii, silviculturii si industriei alimentare, cu modificarile si completarile ulterioare, precum si institutiile de invatamant cu profil agricol, in scopul cumpararii terenurilor agricole situate in extravilan cu destinatia strict necesara cercetarii agricole, aflate in vecinatatea loturilor existente in patrimoniul acestora

- ACADEMIA DE STIINTE AGRICOLE SI SILVICE GHEORGHE IONESCU SISESTI, Adresa : b-dul Marasesti, nr.61, sector 1, mun.Bucuresti

6. preemptori de rang VI: persoane fizice cu domiciliul/resedinta situat/situata in unitatile administrativ-teritoriale unde este amplasat terenul sau in unitatile administrativ-teritoriale vecine

- ALBU FLORIN-ALIN, Adresa :

7. preemptori de rang VII: statul roman, prin Agentia Domeniilor Statului

Declar ca sunt proprietar al terenului in suprafata de 0.1159 ha situat in extravilanul localitatii BUDESTI, identificat cu numar cadastral 24613, inscris in cartea funciara nr. 24613 a localitatii BUDESTI care face obiectul ofertei de vanzare.

Declar ca:

- terenul face obiectul unor litigii sau a unei proceduri de executare silita: Da Nu ;
- terenul este grevat de sarcini: Da Nu ;
- am cunostinta si am respectat prevederile art. 4 alin. (2) din Legea nr. 17/2014, cu modificarile ulterioare, cu privire la instrainarea terenurilor agricole situate in extravilan pe care sunt situri arheologice clasate.

In sustinerea cererii, depun urmatoarele acte doveditoare *1)

- extras Carte funciara nr.24613/15.02.2022, Certificat mostenitor-nr.146/02.03.2020, Act de lotizare si Contract de partaj voluntar nr.41/25.05.2020 si Certificat fiscal nr.2575/17.02.2020.

Sunt de acord ca datele din cererea pentru afisarea ofertei de vanzare, din oferta de vanzare si din documentele anexate sa fie introduse in bazele de date care se organizeaza in temeiul Legii nr. 17/2014, cu modificarile ulterioare, cu respectarea dispozitiilor Legii nr. 677/2001 pentru protectia persoanelor cu privire la prelucrarea datelor cu caracter personal si libera circulatie a acestor date, cu modificarile si completarile ulterioare.

Am luat cunostinta ca informatiile din prezenta cerere si din actele atasate vor fi prelucrate conform Regulamentului UE 2016/679 din 27 aprilie 2016 privind protectia persoanelor fizice in ceea ce priveste prelucrarea datelor cu caracter personal si privind libera circulatie a acestor date.

Cunoscand ca falsul in declaratii se pedepseste conform Legii nr. 286/2009 privind Codul penal, cu modificarile si completarile ulterioare, declar ca datele sunt reale, corecte si complete.

Vanzator/Imputernicit,

SANDU MARIA

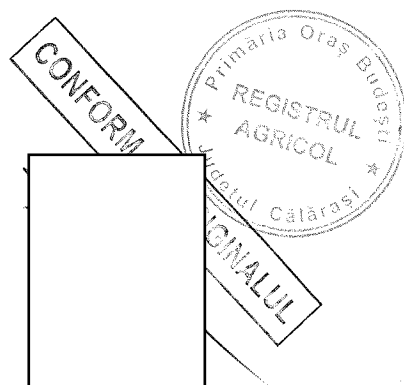
(numele si prenumele in clar)

Semnatura

.....
Data

18.02.2022

NOTE:



OFERTA DE VANZARE TEREN
Nr 18 din 18.02.2022

Subsemnatul/Subsemnata *1),
SANDU MARIA, CNP [] , avand adresa de comunicare in: []
[] telefon ,
vand teren agricol situat in extravilan, in suprafata de 0.1159 (ha), la pretul de 2898.0 LEI
(doi mii opt sute nouazeci si opt lei si zero bani) *2)
Conditii de vanzare sunt urmatoarele:

Date privind identificarea terenului:

Specificare	Informatii privind terenul							
	Comuna Orasul Judetul	Suprafata - HA -	Numar Cadastral	Numar Carte Funciara	Numar Tarla / lot	Numar Parcela	Categoria de folosinta	Observatii
Se completeaza de catre vanzator	BUDESTI	0.1159	24613	24613	16	22	ARABIL	
Verificat primarie								

Cunoscand ca falsul in declaratii se pedepseste conform Legii nr. 286/2009 privind Codul penal, cu modificarile si completarile ulterioare, declar ca datele sunt reale, corecte si complete.

Vanzator/Imputernicit,
SANDU MARIA
(numele si prenumele in clar)
Semnatura
.....

Data
18.02.2022 []

NOTE:

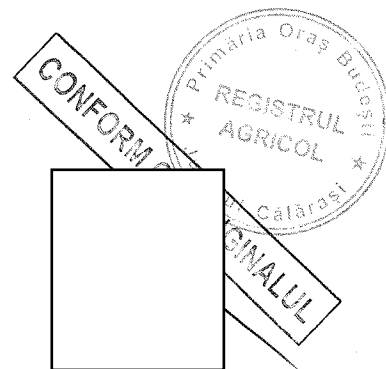
- Campurile notate cu (*) sunt obligatoriu de completat.
- Campurile notate cu (**) se completeaza in cazul in care sunt cunoscute informatiile.

*1) Se completeaza numele si prenumele proprietarului terenului.

*2) Se va completa in cifre si litere.

*3) Se completeaza categoria de folosinta a terenurilor agricole situate in extravilan productive, care sunt: arabile, viile, livezile, pepinierele viticole, pomicole, plantatiile de hamei si duzi, pasunile, fanetele, serele, solarele, rasadnitele si altele asemenea, cele cu vegetatie forestiera, daca nu fac parte din amenajamentele silvice, pasunile impadurite, cele ocupate cu constructii si instalatii agrozootehnice, amenajarile piscicole si de imbunatatiri funciare, drumurile tehnologice si de exploatare agricola, platformele si spatiile de depozitare care servesc nevoilor productiei agricole si terenurile neproductive care pot fi amenajate si folosite pentru productia agricola.

*4) Se completeaza cu "X" rubricile in care informatiile pot fi comparate cu datele din Registrul agricol, evidentele fiscale, evidentele de stare civila, altele asemenea.



PROCES-VERBAL

Incheiat astazi 18.02.2022 la Primaria BUDESTI, Judetul CALARASI

Prin prezentul proces-verbal se constata ca oferta de vanzare depusa de SANDU MARIA, CNP [redacted] in calitate de vanzator a fost inregistrata in Registrul de Evidenta cu nr. 18 din 18.02.2022.

Terenul agricol extravilan care face obiectul ofertei este identificat cu Nr Cadastral 24613, Nr carte funciara 24613, Nr tarla/lot 16, Nr parcela 22 si are categoria de folosinta ARABIL.

Pretul terenului in suprafata de 0.1159 ha cuprins in oferta de vanzare este de 2898.00 lei.

Cererea, oferta de vanzare si lista preemtorilor inregistrate sunt afisate public pe site si la sediul primariei BUDESTI, judetul CALARASI.

Secretar General

[redacted signature]



Vanzator(i)
SANDU MARIA

[redacted signature]




NOTIFICARE PREEMPTORI

Judetul CALARASI	Registrul de evidenta
Primaria BUDESTI	Nr 18 din 18.02.2022

In temeiul art. 6 alin. (6) din Legea nr. 17/2014 privind unele masuri de reglementare a vanzarii terenurilor agricole situate in extravilan si de modificare a Legii nr. 268/2001 privind privatizarea societatilor ce detin in administrare terenuri proprietate publica si privata a statului cu destinatie agricola si infiintarea Agentiei Domeniilor Statului, cu modificarile si completarile ulterioare, prin prezenta se aduce la cunostinta MOST. ILIE STANA, CNP , nr(**), in calitate de Preemptor avand cu domiciliul/resedinta/sediul social/secundar in: localitatea , str. nr., bl., sc., et., ap....., judetul/sectorul , codul postal , tara , Oferta de vanzare nr 18 din data de 18.02.2022 , depusa de SANDU MARIA privind terenul agricol situat in extravilan in suprafata de 0.1159 ha, numar cadastral 24613, nr carte funciara 24613 , nr tarla 16 , nr parcela 22 , categorie de folosinta ARABIL , la pretul de 2898.0 lei BUDESTI, afisata in data de 18.02.2022 la sediul Primariei BUDESTI, judetul CALARASI

HAI

SECRETAR
 SIMA IOANA



NOTE :


- Campurile notate cu (*) sunt obligatorii de completat.
- Campurile notate cu (**) se completeaza cu numarul din registrul comertului sau cu numarul din Registrul asociatiilor si fundatiilor
- Notificarea se emite pentru fiecare preemptor mentionat in lista preemptorilor.

CONFORM

REGISTRUL AGRICOL

PRIMĂRIA ORAȘULUI BUDESTI
JUDEȚUL CALĂRAȘI

ORIGINALUL




NOTIFICARE PREEMPTORI

Judetul CALARASI	Registrul de evidenta
Primaria BUDESTI	Nr 18 din 18.02.2022

In temeiul art. 6 alin. (6) din Legea nr. 17/2014 privind unele masuri de reglementare a vanzarii terenurilor agricole situate in extravilan si de modificare a Legii nr. 268/2001 privind privatizarea societatilor ce detin in administrare terenuri proprietate publica si privata a statului cu destinatie agricola si infiintarea Agentiei Domeniilor Statului, cu modificarile si completarile ulterioare, prin prezenta se aduce la cunostinta ION GH.NICOLAE, CNP , nr(**), in calitate de Preemptor avand cu domiciliul/resedinta/sediul social/secundar in: localitatea , str. nr., bl., sc., et., ap....., judetul/sectorul , codul postal , tara , Oferta de vanzare nr 18 din data de 18.02.2022 , depusa de SANDU MARIA privind terenul agricol situat in extravilan in suprafata de 0.1159 ha, numar cadastral 24613, nr carte funciara 24613 , nr tarla 16 , nr parcela 22 , categorie de folosinta ARABIL , la pretul de 2898.0 lei BUDESTI, afisata in data de 18.02.2022 la sediul Primariei BUDESTI, judetul CALARASI


HAI

SECRETAR
 MA IOANA



NOTE :

- Campurile notate cu (*) sunt obligatorii de completat.
- Campurile notate cu (**) se completeaza cu numarul din registrul comertului sau cu numarul din Registrul asociatiilor si fundatiilor
- Notificarea se emite pentru fiecare preemptor mentionat in lista preemptorilor.



CERERE
pentru afisarea ofertei de vanzare a terenului

Judetul CALARASI Primaria BUDESTI	Nr. unic de inregistrare al ofertei din registrul de evidenta Nr 19 din 18.02.2022
Numele si prenumele functionarului primariei care primeste cererea IORGU DUMITRU	Semnatura functionarului care primeste oferta de vanzare

Stimata doamna primar/Stimate domnule primar,

1. (*) Subsemnatul/Subsemnata SANDU MARIA , CNP [] in calitate de
proprietar, identificat/identificata cu []

telexon , e-mail

2. (**) cu domiciliul in: mun.Oltenita, str.1 Decembrie-nr.60, bl.147,sc.A, et.2, ap.11,
jud.Calarasi

cetatenia , starea civila

3. (**) resedinta in Romania (daca este cazul): localitatea , str.
nr. , bl. , sc. , et. , ap. , judetul/sectorul , codul postal , telefon
..... , fax , e-mail

4. (***) Prin , CNP , identificat/identificata cu CI seria si nr
..... , in calitate de , conform , adresa

avand in vedere dispozitiile Legii nr. 17/2014 privind unele masuri de reglementare a
vanzarii-cumpararii terenurilor agricole situate in extravilan si de modificare a Legii nr. 268/2001
privind privatizarea societatilor comerciale ce detin in administrare terenuri proprietate publica si
privata a statului cu destinatie agricola si infiintarea Agentiei Domeniilor Statului, cu modificarile
ulterioare, solicit prin prezenta cerere afisarea ofertei de vanzare anexata, in termenul prevazut
de Legea nr. 17/2014, cu modificarile ulterioare.

Am cunostinta despre existenta urmatorilor preemptori pentru exercitarea dreptului de
preemptiune asupra ofertei mele de vanzare:

1. preemptori de rang I: coproprietarii, rudele de gradul I, sotii, rudele si afinii pana la gradul al
treilea inclusiv

2. preemptori de rang II: proprietarii investitiilor agricole pentru culturile de pomi, vita-de-vie,
hamei, irigatii exclusiv private si/sau arendasii. In cazul in care pe terenurile supuse vanzarii se
afla investitii agricole pentru culturile de pomi, vita-de-vie, hamei si pentru irigatii, prioritate la
cumpararea acestor terenuri au proprietarii acestor investitii

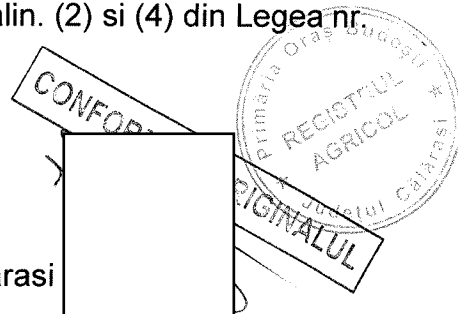
3. preemptori de rang III: proprietarii si/sau arendasii terenurilor agricole vecine cu terenul
supus vanzarii, cu respectarea dispozitiilor prevazute la art. 4 alin. (2) si (4) din Legea nr.
17/2014, cu modificarile si completarile ulterioare

- ION GH.NICOLAE, Adresa :
- MOST. ILIE STANA, Adresa :

4. preemptori de rang IV: tinerii fermieri

- CONDRATCHI GEORGE-AURELIAN, Adresa :
- VISAN MADALIN-DUMITRU, Adresa : sat Soldanu-jud.Calarasi

5. preemptori de rang V: Academia de Stiinte Agricole si Silvice "Gheorghe Ionescu-Sisesti" si



unitatile de cercetare-dezvoltare din domeniile agriculturii, silviculturii si industriei alimentare, organizate si reglementate prin Legea nr. 45/2009 privind organizarea si functionarea Academiei de Stiinte Agricole si Silvice "Gheorghe Ionescu-Sisesti" si a sistemului de cercetare-dezvoltare din domeniile agriculturii, silviculturii si industriei alimentare, cu modificarile si completarile ulterioare, precum si institutiile de invatamant cu profil agricol, in scopul cumpararii terenurilor agricole situate in extravilan cu destinatia strict necesara cercetarii agricole, aflate in vecinatatea loturilor existente in patrimoniul acestora

- ACADEMIA DE STIINTE AGRICOLE SI SILVICE GHEORGHE IONESCU SISESTI, Adresa : b-dul Marasesti,nr.61, sector 1, mun.Bucuresti

6. preemptori de rang VI: persoane fizice cu domiciliul/resedinta situat/situata in unitatile administrativ-teritoriale unde este amplasat terenul sau in unitatile administrativ-teritoriale vecine

- ALBU FLORIN-ALIN, Adresa :

7. preemptori de rang VII: statul roman, prin Agentia Domeniilor Statului

Declar ca sunt proprietar al terenului in suprafata de 0.5000 ha situat in extravilanul localitatii BUDESTI, identificat cu numar cadastral 24617, inscris in cartea funciara nr. 24617 a localitatii BUDESTI care face obiectul ofertei de vanzare.

Declar ca:

- terenul face obiectul unor litigii sau a unei proceduri de executare silita: Da Nu ;
- terenul este grevat de sarcini: Da Nu ;
- am cunostinta si am respectat prevederile art. 4 alin. (2) din Legea nr. 17/2014, cu modificarile ulterioare, cu privire la instrainarea terenurilor agricole situate in extravilan pe care sunt situri arheologice clasate.

In sustinerea cererii, depun urmatoarele acte doveditoare *1)

-c extras Carte funciara nr.24620/15.02.2022, Certificat mostenitor-nr. 146/02.03.2020, Act de lotizare si Contract de partaj voluntar nr.41/25.05.2020 si Certificat fiscal nr.2578/17.02.2020.

Sunt de acord ca datele din cererea pentru afisarea ofertei de vanzare, din oferta de vanzare si din documentele anexate sa fie introduse in bazele de date care se organizeaza in temeiul Legii nr. 17/2014, cu modificarile ulterioare, cu respectarea dispozitiilor Legii nr. 677/2001 pentru protectia persoanelor cu privire la prelucrarea datelor cu caracter personal si libera circulatie a acestor date, cu modificarile si completarile ulterioare.

Am luat cunostinta ca informatiile din prezenta cerere si din actele atasate vor fi prelucrate conform Regulamentului UE 2016/679 din 27 aprilie 2016 privind protectia persoanelor fizice in ceea ce priveste prelucrarea datelor cu caracter personal si privind libera circulatie a acestor date.

Cunoscand ca falsul in declaratii se pedepseste conform Legii nr. 286/2009 privind Codul penal, cu modificarile si completarile ulterioare, declar ca datele sunt reale, corecte si complete.

Vanzator/Imputernicit,

SANDU MARIA

(numele si prenumele in clar)


Semnatura

.....

Data

18.02.2022

NOTE:



OFERTA DE VANZARE TEREN
Nr 19 din 18.02.2022

Subsemnatul/Subsemnata *1),
SANDU MARIA [] , avand adresa de comunicare in: []
[]

vand teren agricol situat in extravilan, in suprafata de 0.2500 (ha), la pretul de 6250.0 LEI
(sase mii doi sute cincizeci lei si zero bani) *2)

Conditile de vanzare sunt urmatoarele:

Date privind identificarea terenului:

Specificare	Informatii privind terenul							Observatii
	Comuna Orasul Judetul	Suprafata - HA -	Numar Cadastral	Numar Carte Funciara	Numar Tarla / lot	Numar Parcela	Categoria de folosinta	
Se completeaza de catre vanzator	BUDESTI	0.2500	24620	24620	41	26	ARABIL	
Verificat primarie								

Cunoscand ca falsul in declaratii se pedepseste conform Legii nr. 286/2009 privind Codul penal, cu modificarile si completarile ulterioare, declar ca datele sunt reale, corecte si complete.

Vanzator/Imputernicit,

SANDU MARIA

(numele si prenumele in clar)

Semnatura

.....

Data

18.02.2022



NOTE:


- Campurile notate cu (*) sunt obligatoriu de completat.
- Campurile notate cu (**) se completeaza in cazul in care sunt cunoscute informatiile.

*1) Se completeaza numele si prenumele proprietarului terenului.

*2) Se va completa in cifre si litere.

*3) Se completeaza categoria de folosinta a terenurilor agricole situate in extravilan productive, care sunt: arabile, viile, livezile, pepinierele viticole, pomicole, plantatiile de hamei si duzi, pasunile, fanetele, serele, solarele, rasadnitele si altele asemenea, cele cu vegetatie forestiera, daca nu fac parte din amenajamentele silvice, pasunile impadurite, cele ocupate cu constructii si instalatii agrozootehnice, amenajarile piscicole si de imbunatatiri funciare, drumurile tehnologice si de exploatare agricola, platformele si spatiile de depozitare care servesc nevoilor productiei agricole si terenurile neproductive care pot fi amenajate si folosite pentru productia agricola.

*4) Se completeaza cu "X" rubricile in care informatiile pot fi comparate cu datele din Registrul agricol, evidentele fiscale, evidentele de stare civila, altele asemenea.



PROCES-VERBAL

Incheiat astazi 18.02.2022 la Primaria BUDESTI, Judetul CALARASI

Prin prezentul proces-verbal se constata ca oferta de vanzare depusa de SANDU MARIA, CNP [] CI seria s [] in calitate de vanzator a fost inregistrata in Registrul de Evidenta cu nr. 19 din 18.02.2022.

Terenul agricol extravilan care face obiectul ofertei este identificat cu Nr Cadastral 24620, Nr carte funciara 24620, Nr tarla/lot 41, Nr parcela 26 si are categoria de folosinta ARABIL.

Pretul terenului in suprafata de 0.2500 ha cuprins in oferta de vanzare este de 6250.00 lei.

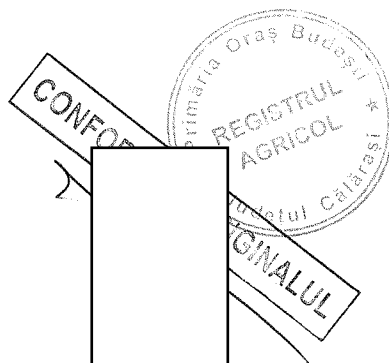
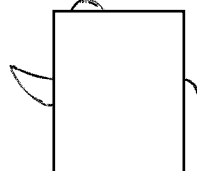
Cererea, oferta de vanzare si lista preemtorilor inregistrate sunt afisate public pe site si la sediul primariei BUDESTI, judetul CALARASI.

Secretar General

IOANA



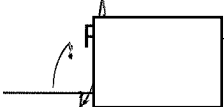
Vanzator(i)
SANDU MARIA




NOTIFICARE PREEMPTORI


Judetul CALARASI	Registrul de evidenta
Primaria BUDESTI	Nr 19 din 18.02.2022

In temeiul art. 6 alin. (6) din Legea nr. 17/2014 privind unele masuri de reglementare a vanzarii terenurilor agricole situate in extravilan si de modificare a Legii nr. 268/2001 privind privatizarea societatilor ce detin in administrare terenuri proprietate publica si privata a statului cu destinatie agricola si infiintarea Agentiei Domeniilor Statului, cu modificarile si completarile ulterioare, prin prezenta se aduce la cunostinta MOST. ILIE STANA, CNP , nr(**), in calitate de Preemptor avand cu domiciliul/resedinta/sediul social/secundar in: localitatea , str. nr., bl., sc., et., ap....., judetul/sectorul , codul postal , tara , Oferta de vanzare nr 19 din data de 18.02.2022 , depusa de SANDU MARIA privind terenul agricol situat in extravilan in suprafata de 0.2500 ha, numar cadastral 24620, nr carte funciara 24620 , nr tarla 41 , nr parcela 26 , categorie de folosinta ARABIL , la pretul de 6250.0 lei BUDESTI, afisata in data de 18.02.2022 la sediul Primariei BUDESTI, judetul CALARASI

 IHAI




SECRETAR


 SIMA IOANA

NOTE :

- Campurile notate cu (*) sunt obligatorii de completat.
- Campurile notate cu (**) se completeaza cu numarul din registrul comertului sau cu numarul din Registrul asociatiilor si fundatiilor
- Notificarea se emite pentru fiecare preemptor mentionat in lista preemptorilor.



CONFOR



ORIGINALUL


NOTIFICARE PREEMPTORI

Judetul CALARASI	Registrul de evidenta
Primaria BUDESTI	Nr 19 din 18.02.2022

In temeiul art. 6 alin. (6) din Legea nr. 17/2014 privind unele masuri de reglementare a vanzarii terenurilor agricole situate in extravilan si de modificare a Legii nr. 268/2001 privind privatizarea societatilor ce detin in administrare terenuri proprietate publica si privata a statului cu destinatie agricola si infiintarea Agentiei Domeniilor Statului, cu modificarile si completarile ulterioare, prin prezenta se aduce la cunostinta ION GH.NICOLAE, CNP , nr(**), in calitate de Preemptor avand cu domiciliul/resedinta/sediul social/secundar in: localitatea , str. nr., bl., sc., et., ap....., judetul/sectorul , codul postal , tara , Oferta de vanzare nr 19 din data de 18.02.2022 , depusa de SANDU MARIA privind terenul agricol situat in extravilan in suprafata de 0.2500 ha, numar cadastral 24620, nr carte funciara 24620 , nr tarla 41 , nr parcela 26 , categorie de folosinta ARABIL , la pretul de 6250.0 lei BUDESTI, afisata in data de 18.02.2022 la sediul Primariei BUDESTI, judetul CALARASI

PRIMAR
[] HAI


SECRETAR
[] SIMA IOANA



NOTE :

- Campurile notate cu (*) sunt obligatorii de completat.
- Campurile notate cu (**) se completeaza cu numarul din registrul comertului sau cu numarul din Registrul asociatiilor si fundatiilor
- Notificarea se emite pentru fiecare preemptor mentionat in lista preemptorilor.

CONFORM
[]
REGISTREUL
AGRICOL
CU ORIGINALUL



CERERE
pentru afisarea ofertei de vanzare a terenului

Judetul CALARASI Primaria BUDESTI	Nr. unic de inregistrare al ofertei din registrul de evidenta Nr 20 din 18.02.2022
Numele si prenumele functionarului primariei care primeste cererea IORGU DUMITRU	Semnatura functionarului care primeste oferta de vanzare

Stimata doamna primar/Stimate domnule primar,

1. (*) Subsemnatul/Subsemnata SANDU MARIA , C [redacted] in calitate de proprietar, identificat/identificat [redacted] eliberat(a) de SPCLEP- C [redacted] localitatea/judetul [redacted] telefon, e-mail

2. (**) c [redacted]
[redacted]
cetatenia, starea civila

3. (**) resedinta in Romania (daca este cazul): localitatea, str.
nr., bl., sc., et., ap., judetul/sectorul, codul postal, telefon, fax, e-mail

4. (***) Prin, CNP, identificat/identificata cu CI seria si nr, in calitate de, conform, adresa

avand in vedere dispozitiile Legii nr. 17/2014 privind unele masuri de reglementare a vanzarii-cumpararii terenurilor agricole situate in extravilan si de modificare a Legii nr. 268/2001 privind privatizarea societatiilor comerciale ce detin in administrare terenuri proprietate publica si privata a statului cu destinatie agricola si infiintarea Agentiei Domeniilor Statului, cu modificarile ulterioare, solicit prin prezenta cerere afisarea ofertei de vanzare anexata, in termenul prevazut de Legea nr. 17/2014, cu modificarile ulterioare.

Am cunostinta despre existenta urmatorilor preemptori pentru exercitarea dreptului de preemptiune asupra ofertei mele de vanzare:

1. preemptori de rang I: coproprietarii, rudele de gradul I, sotii, rudele si afinii pana la gradul al treilea inclusiv

2. preemptori de rang II: proprietarii investitiilor agricole pentru culturile de pomi, vita-de-vie, hamei, irigatii exclusiv private si/sau arendasii. In cazul in care pe terenurile supuse vanzarii se afla investitii agricole pentru culturile de pomi, vita-de-vie, hamei si pentru irigatii, prioritate la cumpararea acestor terenuri au proprietarii acestor investitii


3. preemptori de rang III: proprietarii si/sau arendasii terenurilor agricole vecine cu terenul supus vanzarii, cu respectarea dispozitiilor prevazute la art. 4 alin. (2) si (4) din Legea nr. 17/2014, cu modificarile si completarile ulterioare

- ION GH.NICOLAE, Adresa :
- MOST. ILIE STANA, Adresa :

4. preemptori de rang IV: tinerii fermieri

- CONDRATCHI GEORGE-AURELIAN, Adresa :
- VISAN MADALIN-DUMITRU, Adresa : sat Soldanu-jud.Calarasi

5. preemptori de rang V: Academia de Stiinte Agricole si Silvice "Gheorghe Ionescu-Sisesti" si



unitatile de cercetare-dezvoltare din domeniile agriculturii, silviculturii si industriei alimentare, organizate si reglementate prin Legea nr. 45/2009 privind organizarea si functionarea Academiei de Stiinte Agricole si Silvice "Gheorghe Ionescu-Sisesti" si a sistemului de cercetare-dezvoltare din domeniile agriculturii, silviculturii si industriei alimentare, cu modificarile si completarile ulterioare, precum si institutiile de invatamant cu profil agricol, in scopul cumpararii terenurilor agricole situate in extravilan cu destinatia strict necesara cercetarii agricole, aflate in vecinatatea loturilor existente in patrimoniul acestora

- ACADEMIA DE STIINTE AGRICOLE SI SILVICE GHEORGHE IONESCU SISESTI, Adresa : b-dul Marasesti,nr.61, sector 1, mun.Bucuresti

6. preemptori de rang VI: persoane fizice cu domiciliul/resedinta situat/situata in unitatile administrativ-teritoriale unde este amplasat terenul sau in unitatile administrativ-teritoriale vecine

- ALBU FLORIN-ALIN, Adresa :

7. preemptori de rang VII: statul roman, prin Agentia Domeniilor Statului

Declar ca sunt proprietar al terenului in suprafata de 0.5000 ha situat in extravilanul localitatii BUDESTI, identificat cu numar cadastral 24617, inscris in cartea funciara nr. 24617 a localitatii BUDESTI care face obiectul ofertei de vanzare.

Declar ca:

- terenul face obiectul unor litigii sau a unei proceduri de executare silita: Da Nu ;
- terenul este grevat de sarcini: Da Nu ;
- am cunostinta si am respectat prevederile art. 4 alin. (2) din Legea nr. 17/2014, cu modificarile ulterioare, cu privire la instrainarea terenurilor agricole situate in extravilan pe care sunt situri arheologice clasate.

In sustinerea cererii, depun urmatoarele acte doveditoare *1)

- extras Carte funciara nr.24617/15.02.2022, Certificat mostenitor-nr.146/02.03.2020, Act de lotizare si Contract de partaj voluntar nr.41/25.05.2020 si Certificat fiscal nr.2577/17.02.2020.

Sunt de acord ca datele din cererea pentru afisarea ofertei de vanzare, din oferta de vanzare si din documentele anexate sa fie introduse in bazele de date care se organizeaza in temeiul Legii nr. 17/2014, cu modificarile ulterioare, cu respectarea dispozitiilor Legii nr. 677/2001 pentru protectia persoanelor cu privire la prelucrarea datelor cu caracter personal si libera circulatie a acestor date, cu modificarile si completarile ulterioare.

Am luat cunostinta ca informatiile din prezenta cerere si din actele atasate vor fi prelucrate conform Regulamentului UE 2016/679 din 27 aprilie 2016 privind protectia persoanelor fizice in ceea ce priveste prelucrarea datelor cu caracter personal si privind libera circulatie a acestor date.

Cunoscand ca falsul in declaratii se pedepseste conform Legii nr. 286/2009 privind Codul penal, cu modificarile si completarile ulterioare, declar ca datele sunt reale, corecte si complete.

Vanzator/Imputernicit,

SANDU MARIA

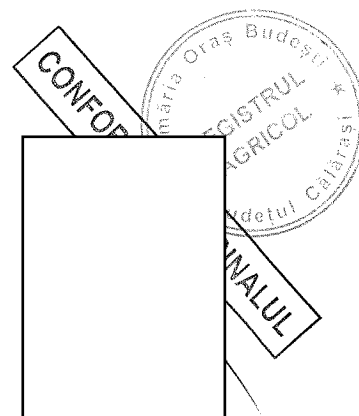
(numele si prenumele in clar)

Semnatura

Data
18.02.2022



NOTE:



OFERTA DE VANZARE TEREN
Nr 20 din 18.02.2022

Subsemnatul/Subsemnata *1).

SANDU MARIA , C

vand teren agricol situat in extravilan, in suprafata de 0.5000 (ha), la pretul de 12500.0 LEI (doisprezece mii cinci sute lei si zero bani) *2)

Conditile de vanzare sunt urmatoarele:

Date privind identificarea terenului:

Specificare	Informatii privind terenul							Observatii
	Comuna Orasul Judetul	Suprafata - HA -	Numar Cadastral	Numar Carte Funciara	Numar Tarla / lot	Numar Parcela	Categoria de folosinta	
Se completeaza de catre vanzator	BUDESTI	0.5000	24617	24617	39	101	ARABIL	
Verificat primarie								

Cunoscand ca falsul in declaratii se pedepseste conform Legii nr. 286/2009 privind Codul penal, cu modificarile si completarile ulterioare, declar ca datele sunt reale, corecte si complete.

Vanzator/Imputernicit,

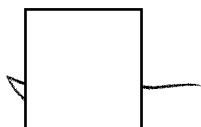
SANDU MARIA

(numele si prenumele in clar)

Semnatura

Data

18.02.2022



NOTE:

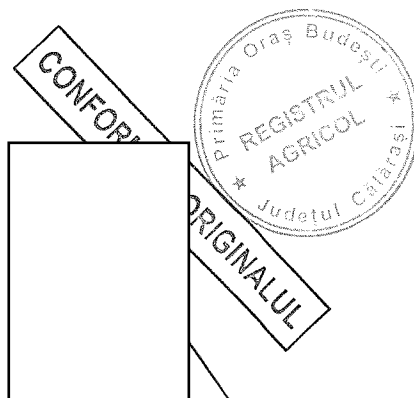
- Campurile notate cu (*) sunt obligatoriu de completat.
- Campurile notate cu (**) se completeaza in cazul in care sunt cunoscute informatiile.

*1) Se completeaza numele si prenumele proprietarului terenului.

*2) Se va completa in cifre si litere.

*3) Se completeaza categoria de folosinta a terenurilor agricole situate in extravilan productive, care sunt: arabile, viile, livezile, pepinierele viticole, pomicole, plantatiile de hamei si duzi, pasunile, fanetele, serele, solarele, rasadnitele si altele asemenea, cele cu vegetatie forestiera, daca nu fac parte din amenajamentele silvice, pasunile impadurite, cele ocupate cu constructii si instalatii agrozootehnice, amenajarile piscicole si de imbunatatiri funciare, drumurile tehnologice si de exploatare agricola, platformele si spatiile de depozitare care servesc nevoilor productiei agricole si terenurile neproductive care pot fi amenajate si folosite pentru productia agricola.

*4) Se completeaza cu "X" rubricile in care informatiile pot fi comparate cu datele din Registrul agricol, evidentele fiscale, evidentele de stare civila, altele asemenea.



PROCES-VERBAL

Incheiat astazi 18.02.2022 la Primaria BUDESTI, Judetul CALARASI



Prin prezentul proces-verbal se constata ca oferta de vanzare depusa de SANDU MARIA, [redacted] in calitate de vanzator a fost inregistrata in Registrul de Evidenta cu nr. 20 din 18.02.2022.

Terenul agricol extravilan care face obiectul ofertei este identificat cu Nr Cadastral 24617, Nr carte funciara 24617, Nr tarla/lot 39, Nr parcela 101 si are categoria de folosinta ARABIL.

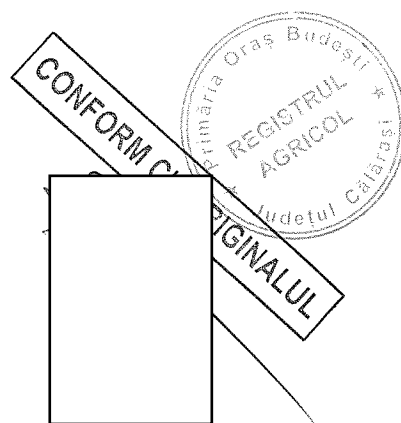
Pretul terenului in suprafata de 0.5000 ha cuprins in oferta de vanzare este de 12500.00 lei.

Cererea, oferta de vanzare si lista preemtorilor inregistrate sunt afisate public pe site si la sediul primariei BUDESTI, judetul CALARASI.

Secretar General
SIMA IOANA



Vanzator(i)
SANDU MARIA



NOTIFICARE PREEMPTORI

Judetul CALARASI	Registrul de evidenta
Primaria BUDEȘTI	Nr 20 din 18.02.2022

In temeiul art. 6 alin. (6) din Legea nr. 17/2014 privind unele masuri de reglementare a vanzarii terenurilor agricole situate in extravilan si de modificare a Legii nr. 268/2001 privind privatizarea societatilor ce detin in administrare terenuri proprietate publica si privata a statului cu destinatie agricola si infiintarea Agentiei Domeniilor Statului, cu modificarile si completarile ulterioare, prin prezenta se aduce la cunostinta MOST. ILIE STANA, CNP , nr(**), in calitate de Preemptor avand cu domiciliul/resedinta/sediul social/secundar in: localitatea , str. nr., bl., sc., et., ap....., judetul/sectorul , codul postal , tara , Oferta de vanzare nr 20 din data de 18.02.2022 , depusa de SANDU MARIA privind terenul agricol situat in extravilan in suprafata de 0.5000 ha, numar cadastral 24617, nr carte funciara 24617 , nr tarla 39 , nr parcela 101 , categorie de folosinta ARABIL , la pretul de 12500.0 lei BUDEȘTI, afisata in data de 18.02.2022 la sediul Primariei BUDEȘTI, judetul CALARASI

PRIMAR
[Redacted Signature]
ROMANIA
* PRIMĂRIA *
ORAȘULUI
BUDEȘTI
JUDEȚUL CĂLĂRAȘI

SECRETAR
[Redacted Signature]
SIMA IOANA

NOTE :

- Campurile notate cu (*) sunt obligatorii de completat.
- Campurile notate cu (**) se completeaza cu numarul din registrul comerțului sau cu numarul din Registrul asociatiilor si fundatiilor
- Notificarea se emite pentru fiecare preemptor mentionat in lista preemptorilor.

Primăria Oraș Budești
* REGISTRUL *
AGRICOL
Judetul Călărași

CONFIRMAT
[Redacted Signature]
ORIGINALUL

NOTIFICARE PREEMPTORI

Judetul CALARASI	Registrul de evidenta
Primaria BUDESTI	Nr 20 din 18.02.2022

In temeiul art. 6 alin. (6) din Legea nr. 17/2014 privind unele masuri de reglementare a vanzarii terenurilor agricole situate in extravilan si de modificare a Legii nr. 268/2001 privind privatizarea societatilor ce detin in administrare terenuri proprietate publica si privata a statului cu destinatie agricola si infiintarea Agentiei Domeniilor Statului, cu modificarile si completarile ulterioare, prin prezenta se aduce la cunostinta ION GH.NICOLAE, CNP (**), in calitate de Preemptor avand cu domiciliul/resedinta/sediul social/secundar in: localitatea , str. nr., bl., sc., et., ap....., judetul/sectorul , codul postal , tara , Oferta de vanzare nr 20 din data de 18.02.2022 , depusa de SANDU MARIA privind terenul agricol situat in extravilan in suprafata de 0.5000 ha, numar cadastral 24617, nr carte funciara 24617 , nr tarla 39 , nr parcela 101 , categorie de folosinta ARABIL , la pretul de 12500.0 lei BUDESTI, afisata in data de 18.02.2022 la sediul Primariei BUDESTI, judetul CALARASI

PRIMAR
[Redacted Signature] HAI
ROMANIA
* PRIMĂRIA *
ORAȘULUI
BUDEȘTI
JUDEȚUL CĂLĂRAȘI

SECRETAR
[Redacted Signature] SIMA IOANA


NOTE :

- Campurile notate cu (*) sunt obligatorii de completat.
- Campurile notate cu (**) se completeaza cu numarul din registrul comertului sau cu numarul din Registrul asociatiilor si fundatiilor
- Notificarea se emite pentru fiecare preemptor mentionat in lista preemptorilor.




Primaria Oraș Budești
REGISTRUL
AGRICOL
Judetul Calarasi



CONFORM
[Redacted Signature]
ORIGINALUL

CERERE
pentru afisarea ofertei de vanzare a terenului

Judetul CALARASI Primaria BUDESTI	Nr. unic de inregistrare al ofertei din registrul de evidenta Nr 21 din 18.02.2022
Numele si prenumele functionarului primariei care primeste cererea IORGU DUMITRU	Semnatura functionarului care primeste oferta de vanzare 

Stimata doamna primar/Stimate domnule primar,

1. (*) Subsemnatul/Subsemnata SANDU MARIA , CN  in calitate de proprietar, identificat/identificata cu , eliberat(a) de SPCLEP-OLTENITA, da 
telefon , e-mail

2. (**) c  1,

cetatenia , starea civila

3. (**) resedinta in Romania (daca este cazul): localitatea , str.
nr. , bl. , sc. , et. , ap. , judetul/sectorul , codul postal , telefon
..... , fax , e-mail

4. (***) Prin , CNP , identificat/identificata cu CI seria si nr
..... , in calitate de , conform , adresa

avand in vedere dispozitiile Legii nr. 17/2014 privind unele masuri de reglementare a vanzarii-cumpararii terenurilor agricole situate in extravilan si de modificare a Legii nr. 268/2001 privind privatizarea societatiilor comerciale ce detin in administrare terenuri proprietate publica si privata a statului cu destinatie agricola si infiintarea Agentiei Domeniilor Statului, cu modificarile ulterioare, solicit prin prezenta cerere afisarea ofertei de vanzare anexata, in termenul prevazut de Legea nr. 17/2014, cu modificarile ulterioare.

Am cunostinta despre existenta urmatoarelor preemptori pentru exercitarea dreptului de preemptiune asupra ofertei mele de vanzare:

1. preemptori de rang I: coproprietarii, rudele de gradul I, sotii, rudele si afinii pana la gradul al treilea inclusiv

2. preemptori de rang II: proprietarii investitiilor agricole pentru culturile de pomi, vita-de-vie, hamei, irigatii exclusiv private si/sau arendasii. In cazul in care pe terenurile supuse vanzarii se afla investitii agricole pentru culturile de pomi, vita-de-vie, hamei si pentru irigatii, prioritate la cumpararea acestor terenuri au proprietarii acestor investitii


3. preemptori de rang III: proprietarii si/sau arendasii terenurilor agricole vecine cu terenul supus vanzarii, cu respectarea dispozitiilor prevazute la art. 4 alin. (2) si (4) din Legea nr. 17/2014, cu modificarile si completarile ulterioare

- ION GH.NICOLAE, Adresa :
- MOST. ILIE STANA, Adresa :

4. preemptori de rang IV: tinerii fermieri

- CONDRATCHI GEORGE-AURELIAN, Adresa :
- VISAN MADALIN-DUMITRU, Adresa : sat Soldanu-jud.Calarasi

5. preemptori de rang V: Academia de Stiinte Agricole si Silvice "Gheorghe Ionescu-Sisesti" si



unitatile de cercetare-dezvoltare din domeniile agriculturii, silviculturii si industriei alimentare, organizate si reglementate prin Legea nr. 45/2009 privind organizarea si functionarea Academiei de Stiinte Agricole si Silvice "Gheorghe Ionescu-Sisesti" si a sistemului de cercetare-dezvoltare din domeniile agriculturii, silviculturii si industriei alimentare, cu modificarile si completarile ulterioare, precum si institutiile de invatamant cu profil agricol, in scopul cumpararii terenurilor agricole situate in extravilan cu destinatia strict necesara cercetarii agricole, aflate in vecinatatea loturilor existente in patrimoniul acestora

- ACADEMIA DE STIINTE AGRICOLE SI SILVICE GHEORGHE IONESCU SISESTI, Adresa : b-dul Marasesti,nr.61, sector 1, mun.Bucuresti

6. preemptori de rang VI: persoane fizice cu domiciliul/resedinta situat/situata in unitatile administrativ-teritoriale unde este amplasat terenul sau in unitatile administrativ-teritoriale vecine

- ALBU FLORIN-ALIN, Adresa :

7. preemptori de rang VII: statul roman, prin Agentia Domeniilor Statului

Declar ca sunt proprietar al terenului in suprafata de 0.5349 ha situat in extravilanul localitatii BUDESTI, identificat cu numar cadastral 24608, inscris in cartea funciara nr. 24608 a localitatii BUDESTI care face obiectul ofertei de vanzare.

Declar ca:

- terenul face obiectul unor litigii sau a unei proceduri de executare silita: Da Nu ;
- terenul este grevat de sarcini: Da Nu ;
- am cunostinta si am respectat prevederile art. 4 alin. (2) din Legea nr. 17/2014, cu modificarile ulterioare, cu privire la instrainarea terenurilor agricole situate in extravilan pe care sunt situri arheologice clasate.

In sustinerea cererii, depun urmatoarele acte doveditoare *1)

- extras Carte funciara nr.24608/15.02.2022, Certificat mostenitor-nr.146/02.03.2020, Act de lotizare si Contract de partaj voluntar nr.41/25.05.2020 si Certificat fiscal nr.2576/17.02.2020.

Sunt de acord ca datele din cererea pentru afisarea ofertei de vanzare, din oferta de vanzare si din documentele anexate sa fie introduse in bazele de date care se organizeaza in temeiul Legii nr. 17/2014, cu modificarile ulterioare, cu respectarea dispozitiilor Legii nr. 677/2001 pentru protectia persoanelor cu privire la prelucrarea datelor cu caracter personal si libera circulatie a acestor date, cu modificarile si completarile ulterioare.

Am luat cunostinta ca informatiile din prezenta cerere si din actele atasate vor fi prelucrate conform Regulamentului UE 2016/679 din 27 aprilie 2016 privind protectia persoanelor fizice in ceea ce priveste prelucrarea datelor cu caracter personal si privind libera circulatie a acestor date.

Cunoscand ca falsul in declaratii se pedepseste conform Legii nr. 286/2009 privind Codul penal, cu modificarile si completarile ulterioare, declar ca datele sunt reale, corecte si complete.

Vanzator/Imputernicit,

SANDU MARIA


(numele si prenumele in clar)

Semnatura

.....

Data
18.02.2022

NOTE:



OFERTA DE VANZARE TEREN
Nr 21 din 18.02.2022

Subsemnatul/Subsemnata *1),

SANDU MARIA , C

teron

vand teren agricol situat in extravilan, in suprafata de 0.5349 (ha), la pretul de 13373.0 LEI (treisprezece mii trei sute saptezeci si trei lei si zero bani) *2)

Conditile de vanzare sunt urmatoarele:

Date privind identificarea terenului:

Specificare	Informatii privind terenul							Observatii
	Comuna Orasul Judetul	Suprafata - HA -	Numar Cadastral	Numar Carte Funciara	Numar Tarla / lot	Numar Parcela	Categoria de folosinta	
Se completeaza de catre vanzator	BUDESTI	0.5349	24608	24608	27	29	ARABIL	
Verificat primarie								

Cunoscand ca falsul in declaratii se pedepseste conform Legii nr. 286/2009 privind Codul penal, cu modificarile si completarile ulterioare, declar ca datele sunt reale, corecte si complete.

Vanzator/Imputernicit,

SANDU MARIA

(numele si prenumele in clar)

Semnatura

Data

18.02.2022

NOTE:


- Campurile notate cu (*) sunt obligatoriu de completat.
- Campurile notate cu (**) se completeaza in cazul in care sunt cunoscute informatiile.

*1) Se completeaza numele si prenumele proprietarului terenului.

*2) Se va completa in cifre si litere.

*3) Se completeaza categoria de folosinta a terenurilor agricole situate in extravilan productive, care sunt: arabile, viile, livezile, pepinierele viticole, pomicele, plantatiile de hamei si duzi, pasunile, fanetele, serele, solarele, rasadnitele si altele asemenea, cele cu vegetatie forestiera, daca nu fac parte din amenajamentele silvice, pasunile impadurite, cele ocupate cu constructii si instalatii agrozootehnice, amenajarile piscicole si de imbunatatiri funciare, drumurile tehnologice si de exploatare agricola, platformele si spatiile de depozitare care servesc nevoilor productiei agricole si terenurile neproductive care pot fi amenajate si folosite pentru productia agricola.

*4) Se completeaza cu "X" rubricile in care informatiile pot fi comparate cu datele din Registrul agricol, evidentele fiscale, evidentele de stare civila, altele asemenea.



PROCES-VERBAL

Incheiat astazi 18.02.2022 la Primaria BUDESTI, Judetul CALARASI

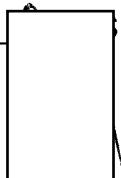
Prin prezentul proces-verbal se constata ca oferta de vanzare depusa de SANDU MARIA, CNP 2530315511661, CI seria si nr KL-426957, in calitate de vanzator a fost inregistrata in Registrul de Evidenta cu nr. 21 din 18.02.2022.

Terenul agricol extravilan care face obiectul ofertei este identificat cu Nr Cadastral 24608, Nr carte funciara 24608, Nr tarla/lot 27, Nr parcela 29 si are categoria de folosinta ARABIL.

Pretul terenului in suprafata de 0.5349 ha cuprins in oferta de vanzare este de 13373.00 lei.

Cererea, oferta de vanzare si lista preemtorilor inregistrate sunt afisate public pe site si la sediul primariei BUDESTI, judetul CALARASI.


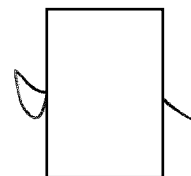
Secretar General



IOANA



Vanzator(i)
SANDU MARIA




NOTIFICARE PREEMPTORI

Judetul CALARASI Primaria BUDESTI	Registrul de evidenta Nr 21 din 18.02.2022
--	---


In temeiul art. 6 alin. (6) din Legea nr. 17/2014 privind unele masuri de reglementare a vanzarii terenurilor agricole situate in extravilan si de modificare a Legii nr. 268/2001 privind privatizarea societatilor ce detin in administrare terenuri proprietate publica si privata a statului cu destinatie agricola si infiintarea Agentiei Domeniilor Statului, cu modificarile si completarile ulterioare, prin prezenta se aduce la cunostinta ION GH.NICOLAE, CNP , nr(**), in calitate de Preemptor avand cu domiciliul/resedinta/sediul social/secundar in: localitatea , str. nr., bl., sc., et., ap....., judetul/sectorul , codul postal , tara , Oferta de vanzare nr 21 din data de 18.02.2022 , depusa de SANDU MARIA privind terenul agricol situat in extravilan in suprafata de 0.5349 ha, numar cadastral 24608, nr carte funciara 24608 , nr tarla 27 , nr parcela 29 , categorie de folosinta ARABIL , la pretul de 13373.0 lei BUDESTI, afisata in data de 18.02.2022 la sediul Primariei BUDESTI, judetul CALARASI

PRIMAR
[Redacted Signature]
SECRETAR
SIMA IOANA




NOTE :

- Campurile notate cu (*) sunt obligatorii de completat.
- Campurile notate cu (**) se completeaza cu numarul din registrul comertului sau cu numarul din Registrul asociatiilor si fundatiilor
- Notificarea se emite pentru fiecare preemptor mentionat in lista preemptorilor.



CONFIRMARE ORIGINALUL




NOTIFICARE PREEMPTORI

Judetul CALARASI Primaria BUDESTI	Registrul de evidenta Nr 21 din 18.02.2022
--	---

In temeiul art. 6 alin. (6) din Legea nr. 17/2014 privind unele masuri de reglementare a vanzarii terenurilor agricole situate in extravilan si de modificare a Legii nr. 268/2001 privind privatizarea societatilor ce detin in administrare terenuri proprietate publica si privata a statului cu destinatie agricola si infiintarea Agentiei Domeniilor Statului, cu modificarile si completarile ulterioare, prin prezenta se aduce la cunostinta MOST. ILIE STANA, CNP , nr(**), in calitate de Preemptor avand cu domiciliul/resedinta/sediul social/secundar in: localitatea , str. nr., bl., sc., et., ap....., judetul/sectorul , codul postal , tara , Oferta de vanzare nr 21 din data de 18.02.2022 , depusa de SANDU MARIA privind terenul agricol situat in extravilan in suprafata de 0.5349 ha, numar cadastral 24608, nr carte funciara 24608 , nr tarla 27 , nr parcela 29 , categorie de folosinta ARABIL , la pretul de 13373.0 lei BUDESTI, afisata in data de 18.02.2022 la sediul Primariei BUDESTI, judetul CALARASI

PRIMAR
[] MIHAJ
SECRETAR
[] SIMA IOANA



NOTE :

- Campurile notate cu (*) sunt obligatorii de completat.
- Campurile notate cu (**) se completeaza cu numarul din registrul comerțului sau cu numarul din Registrul asociatiilor si fundatiilor
- Notificarea se emite pentru fiecare preemptor mentionat in lista preemptorilor.

Primăria Oraș Budești
REGISTRUL AGRICOL
JUDEȚUL CĂLĂRAȘI

CONFORM CU ORIGINALUL

[]