







CERERE
pentru afisarea ofertei de vanzare a terenului

Judetul CALARASI Primaria BUDESTI	Nr. unic de inregistrare al ofertei din registrul de evidenta Nr 39 din 26.04.2022
Numele si prenumele functionarului primariei care primeste cererea IORGU DUMITRU	Semnatura functionarului care primeste oferta de vanzare: 


Stimata doamna primar/Stimate domnule primar,

1. (*) Subsemnatul/Subsemnata **MARIA CĂTĂLINA-GEORGIANA**, CN 
in calitate de proprietar, 
SPCLEP-OLTENIȚA, da
Calarasi, telefon
2. (**) cu domiciliul in 
cetatenia, starea civila,
3. (**) resedinta in Romania (daca este cazul): localitatea, str.
nr., bl., sc., et., ap., judetul/sectorul, codul postal, telefon
....., fax, e-mail
4. (***) Prin **ANDREIAȘ AURICA**, C 
, in calitate de IMPUTERNICIT , conform Contract de Mandat

avand in vedere dispozitiile Legii nr. 17/2014 privind unele masuri de reglementare a vanzarii-cumpararii terenurilor agricole situate in extravilan si de modificare a Legii nr. 268/2001 privind privatizarea societatiilor comerciale ce detin in administrare terenuri proprietate publica si privata a statului cu destinatie agricola si infiintarea Agentiei Domeniilor Statului, cu modificarile ulterioare, solicit prin prezenta cerere afisarea ofertei de vanzare anexata, in termenul prevazut de Legea nr. 17/2014, cu modificarile ulterioare.

Am cunostinta despre existenta urmatoarelor preemtori pentru exercitarea dreptului de preemtiune asupra ofertei mele de vanzare:

1. preemtori de rang I: coproprietarii, rudele de gradul I, sotii, rudele si afinii pana la gradul al treilea inclusiv
2. preemtori de rang II: proprietarii investitiilor agricole pentru culturile de pomi, vita-de-vie, hamei, irigatii exclusiv private si/sau arendasii. In cazul in care pe terenurile supuse vanzarii se afla investitii agricole pentru culturile de pomi, vita-de-vie, hamei si pentru irigatii, prioritate la cumpararea acestor terenuri au proprietarii acestor investitii
- **ANDREIAȘ AURICA**, Adresa : com Șoldanu, str.Macului-120, judetul Calarasi
3. preemtori de rang III: proprietarii si/sau arendasii terenurilor agricole vecine cu terenul supus vanzarii, cu respectarea dispozitiilor prevazute la art. 4 alin. (2) si (4) din Legea nr. 17/2014, cu modificarile si completarile ulterioare
4. preemtori de rang IV: tinerii fermieri
- **ALBU FLORIN-ALIN**, Adresa :
- **CONDRATCHI GEORGE-AURELIAN**, Adresa :
5. preemtori de rang V: Academia de Stiinte Agricole si Silvice "Gheorghe Ionescu-Sisesti" si



unitatile de cercetare-dezvoltare din domeniile agriculturii, silviculturii si industriei alimentare, organizate si reglementate prin Legea nr. 45/2009 privind organizarea si functionarea Academiei de Stiinte Agricole si Silvice "Gheorghe Ionescu-Sisesti" si a sistemului de cercetare-dezvoltare din domeniile agriculturii, silviculturii si industriei alimentare, cu modificarile si completarile ulterioare, precum si institutiile de invatamant cu profil agricol, in scopul cumpararii terenurilor agricole situate in extravilan cu destinatia strict necesara cercetarii agricole, aflate in vecinatatea loturilor existente in patrimoniul acestora

- ACADEMIA DE STIINTE AGRICOLE SI SILVICE GHEORGHE IONESCU SISESTI, Adresa : b-dul Marasesti,nr.61, sector 1, mun.Bucuresti

6. preemptori de rang VI: persoane fizice cu domiciliul/resedinta situat/situata in unitatile administrativ-teritoriale unde este amplasat terenul sau in unitatile administrativ-teritoriale vecine

7. preemptori de rang VII: statul roman, prin Agentia Domeniilor Statului

Declar ca sunt proprietar al terenului in suprafata de 1.5000 ha situat in extravilanul localitatii BUDESTI, identificat cu numar cadastral 24274, inscris in cartea funciara nr. 24274 a localitatii BUDESTI care face obiectul ofertei de vanzare.

Declar ca:

- terenul face obiectul unor litigii sau a unei proceduri de executare silita: Da Nu ;
- terenul este grevat de sarcini: Da Nu ;
- am cunostinta si am respectat prevederile art. 4 alin. (2) din Legea nr. 17/2014, cu modificarile ulterioare, cu privire la instrainarea terenurilor agricole situate in extravilan pe care sunt situri arheologice clasate.

In sustinerea cererii, depun urmatoarele acte doveditoare *1)

.....
s
n
.....

Funciara nr.24274/12.04.2022

Sunt de acord ca datele din cererea pentru afisarea ofertei de vanzare, din oferta de vanzare si din documentele anexate sa fie introduse in bazele de date care se organizeaza in temeiul Legii nr. 17/2014, cu modificarile ulterioare, cu respectarea dispozitiilor Legii nr. 677/2001 pentru protectia persoanelor cu privire la prelucrarea datelor cu caracter personal si libera circulatie a acestor date, cu modificarile si completarile ulterioare.

Am luat cunostinta ca informatiile din prezenta cerere si din actele atasate vor fi prelucrate conform Regulamentului UE 2016/679 din 27 aprilie 2016 privind protectia persoanelor fizice in ceea ce priveste prelucrarea datelor cu caracter personal si privind libera circulatie a acestor date.

Cunoscand ca falsul in declaratii se pedepseste conform Legii nr. 286/2009 privind Codul penal, cu modificarile si completarile ulterioare, declar ca datele sunt reale, corecte si complete.

Vanzator/Imputernicit,

ANDREI AURICA

(numele si prenumele in clar)


Semnatura

.....
.....

Data

26.04.2022

NOTE:



OFERTA DE VANZARE TEREN
Nr 39 din 26.04.2022

Subsemnatul/Subsemnata *1),
MARIA CĂTĂLINA-GEORGIANA ,

..... ,
vand teren agricol situat in extravilan, in suprafata de 1.5000 (ha), la pretul de 35000.0 LEI
(treizeci si cinci mii lei si zero bani) *2)

Conditile de vanzare sunt urmatoarele:

Date privind identificarea terenului:

Specificare	Informatii privind terenul							Observatii
	Comuna Orasul Judetul	Suprafata - HA -	Numar Cadastral	Numar Carte Funciara	Numar Tarla / lot	Numar Parcela	Categoria de folosinta	
Se completeaza de catre vanzator	BUDESTI	1.5000	24274	24274	43/1	1/1	ARABIL	
Verificat primarie								

Cunoscand ca falsul in declaratii se pedepseste conform Legii nr. 286/2009 privind Codul penal, cu modificarile si completarile ulterioare, declar ca datele sunt reale, corecte si complete.

Vanzator/Imputernicit,
ANDREIAȘ AURICA
(numele si prenumele in clar)

Semnatura
.....

Data
26.04.2022

NOTE:


- Campurile notate cu (*) sunt obligatoriu de completat.
- Campurile notate cu (**) se completeaza in cazul in care sunt cunoscute informatiile.

*1) Se completeaza numele si prenumele proprietarului terenului.

*2) Se va completa in cifre si litere.

*3) Se completeaza categoria de folosinta a terenurilor agricole situate in extravilan productive, care sunt: arabile, viile, livezile, pepinierele viticole, pomicole, plantatiile de hamei si duzi, pasunile, fanetele, serele, solarele, rasadnile si altele asemenea, cele cu vegetatie forestiera, daca nu fac parte din amenajamentele silvice, pasunile impadurite, cele ocupate cu constructii si instalatii agrozootehnice, amenajarile piscicole si de imbunatatiri funciare, drumurile tehnologice si de exploatare agricola, platformele si spatiile de depozitare care servesc nevoilor productiei agricole si terenurile neproductive care pot fi amenajate si folosite pentru productia agricola.

*4) Se completeaza cu "X" rubricile in care informatiile pot fi comparate cu datele din Registrul agricol, evidentele fiscale, evidentele de stare civila, altele asemenea.



Judetul CALARASI	Nr 39 din 26.04.2022
U.A.T. BUDESTI	
Primar	ILIE MIHAI
Secretar General	SIMA IOANA

ADRESA

In baza cererii depuse de MARIA CĂTĂLINA-GEORGIANA , C

calitate de vanzator si inregistrata la primarie cu nr 39 din 26.04.2022

tinand cont de prevederile art. 3 alin. (4) din Legea nr. 17/2014 privind unele masuri de reglementare a vanzarii-cumpararii terenurilor agricole situate in extravilan si de modificare a Legii nr. 268/2001 privind privatizarea societatilor comerciale ce detin in administrare terenuri proprietate publica si privata a statului cu destinatie agricola si infiintarea Agentiei Domeniilor Statului, cu modificarile ulterioare, pentru terenul in suprafata de 1.5000 ha identificat cu numar cadastral 24274, inscris in cartea funciara nr. 24274 a localitatii BUDESTI, prin prezenta adresa se certifica urmatoarele:




- pe terenul agricol situat in extravilan se afla situri arheologice, au fost instituite zone cu patrimoniu arheologic reperat sau zone cu potential arheologic evidentiati intamplator:
Da *) Nu

*) Daca aceasta optiune este bifata, avizul specific al Ministerului Culturii este necesar.

- pe terenul agricol situat in extravilan se afla situri arheologice clasate ca monument istoric:
Da *) Nu

*) Daca aceasta optiune este bifata, vanzarea-cumpararea se supune dispozitiilor Legii nr. 422/2001 privind protejarea monumentelor istorice, republicata, cu modificarile ulterioare.

Se intocmeste in 4 exemplare, din care unul pentru solicitant, unul pentru primarie, unul pentru directia judeteana pentru cultura si unul pentru biroul de cadastru si publicitate imobiliara competent.

PRIMAR   SECRETAR GENERAL
SIMA IOANA 

CONFORM CU ORIGINALUL 

PROCES-VERBAL

Incheiat astazi 26.04.2022 la Primaria BUDESTI, Judetul CALARASI

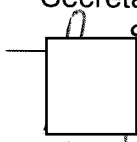
Prin prezentul proces-verbal se constata ca oferta de vanzare depusa de MARIA CĂTĂLINA-GEORGIANA, CNP [redacted], in calitate de vanzator prin imputernicitul ANDREIAȘ AURICA, [redacted], a fost inregistrata in Registrul de Evidenta cu nr. 39 din 26.04.2022.

Terenul agricol extravilan care face obiectul ofertei este identificat cu Nr Cadastral 24274, Nr carte funciara 24274, Nr tarla/lot 43/1, Nr parcela 1/1 si are categoria de folosinta ARABIL.

Pretul terenului in suprafata de 1.5000 ha cuprins in oferta de vanzare este de 35000.00 lei.

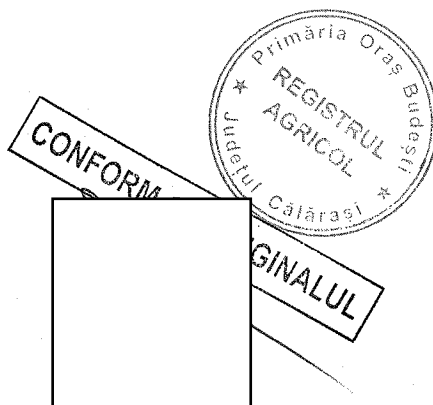
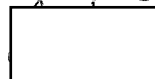
Cererea, oferta de vanzare si lista preemtorilor inregistrate sunt afisate public pe site si la sediul primariei BUDESTI, judetul CALARASI.

Secretar General
SIMA IOANA



Vanzator(i)
MARIA CĂTĂLINA-GEORGIANA

Imputernicit
ANDREIAȘ AURICA



Judetul CALARASI	Registrul de evidenta
Primaria BUDESTI	Nr 39 din 26.04.2022

LISTA
preemptorilor in vederea exercitarii dreptului de preemtiune
asupra ofertei de vanzare in ordinea rangului de preferinta

Ca urmare a inregistrarii ofertei de vanzare 39 din 26.04.2022 depuse de MARIA CĂTĂLINA-GEORGIANA in calitate de vanzator, pe baza informatiilor cuprinse in oferta de vanzare au fost identificati urmatoorii preemptori:

1. preemptori de rang I: coproprietarii, rudele de gradul I, sotii, rudele si afinii pana la gradul al treilea inclusiv

Nr crt	Nume si prenume persoana fizica/Denumire persoana/persoane juridica/juridice, asociatii si alte entitati fara personalitate juridica, precum si persoane juridice care nu se inregistreaza in registrul comertului	Adresa domiciliu/ resedinta/sediu

2. preemptori de rang II: proprietarii investitiilor agricole pentru culturile de pomi, vita-de-vie, hamei, irigatii exclusiv private si/sau arendasii. In cazul in care pe terenurile supuse vanzarii se afla investitii agricole pentru culturile de pomi, vita-de-vie, hamei si pentru irigatii, prioritate la cumpararea acestor terenuri au proprietarii acestor investitii.

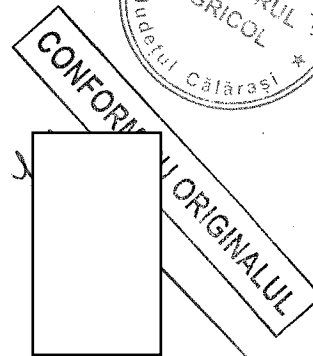

Nr crt	Nume si prenume persoana fizica/Denumire persoana/persoane juridica/juridice, asociatii si alte entitati fara personalitate juridica, precum si persoane juridice care nu se inregistreaza in registrul comertului	Adresa domiciliu/ resedinta/sediu
1	ANDREIAȘ AURICA	co

3. preemptori de rang III: proprietarii si/sau arendasii terenurilor agricole vecine cu terenul supus vanzarii, cu respectarea dispozitiilor prevazute la art. 4 alin. (2) si (4) din Legea nr. 17/2014, cu modificarile si completarile ulterioare

Nr crt	Nume si prenume persoana fizica/Denumire persoana/persoane juridica/juridice, asociatii si alte entitati fara personalitate juridica, precum si persoane juridice care nu se inregistreaza in registrul comertului	Adresa domiciliu/ resedinta/sediu

4. preemptori de rang IV: tinerii fermieri

Nr crt	Nume si prenume persoana fizica/Denumire persoana/persoane juridica/juridice, asociatii si alte entitati fara personalitate juridica, precum si persoane juridice care nu se inregistreaza in registrul comertului	Adresa domiciliu/ resedinta/sediu






1	ALBU FLORIN-ALIN	
2	CONDRATCHI GEORGE-AURELIAN	



5. preemptori de rang V: Academia de Stiinte Agricole si Silvice "Gheorghe Ionescu-Sisesti" si unitatile de cercetare-dezvoltare din domeniile agriculturii, silviculturii si industriei alimentare, organizate si reglementate prin Legea nr. 45/2009 privind organizarea si functionarea Academiei de Stiinte Agricole si Silvice "Gheorghe Ionescu-Sisesti" si a sistemului de cercetare-dezvoltare din domeniile agriculturii, silviculturii si industriei alimentare, cu modificarile si completarile ulterioare, precum si institutiile de invatamant cu profil agricol, in scopul cumpararii terenurilor agricole situate in extravilan cu destinatia strict necesara cercetarii agricole, aflate in vecinatatea loturilor existente in patrimoniul acestora

6. preemptori de rang VI: persoane fizice cu domiciliul/resedinta situat/situata in unitatile administrativ-teritoriale unde este amplasat terenul sau in unitatile administrativ-teritoriale vecine

Nr crt	Nume si prenume persoana fizica/Denumire persoana/persoane juridica/juridice, asociatii si alte entitati fara personalitate juridica, precum si persoane juridice care nu se inregistreaza in registrul comertului	Adresa domiciliu/resedinta/sediu

7. preemptori de rang VII: statul roman, prin Agentia Domeniilor Statului




SECRETAR GENERAL
SIMA IOANA



CONFORM
ORIGINALUL