

CERERE
pentru afisarea ofertei de vanzare a terenului

Judetul CALARASI Primaria BUDESTI	Nr. unic de inregistrare al ofertei din registrul de evidenta Nr 38 din 13.04.2022
Numele si prenumele functionarului primariei care primeste cererea IORGU DUMITRU	Semnatura functionarului care primeste oferta de vanzare

Stimata doamna primar/Stimate domnule primar,

1. (*) Subsemnatul/Subsemnata DUMITRU ANGHELINA , C [redacted] ate

[redacted] P [redacted] fon

[redacted] ceta
nr. [redacted]

4. (***) Prin RIZEA MARIEA , C [redacted] nr

[redacted] sa

avand in vedere dispozitiile Legii nr. 17/2014 privind unele masuri de reglementare a vanzarii-cumpararii terenurilor agricole situate in extravilan si de modificare a Legii nr. 268/2001 privind privatizarea societatilor comerciale ce detin in administrare terenuri proprietate publica si privata a statului cu destinatie agricola si infiintarea Agentiei Domeniilor Statului, cu modificarile ulterioare, solicit prin prezenta cerere afisarea ofertei de vanzare anexata, in termenul prevazut de Legea nr. 17/2014, cu modificarile ulterioare.

Am cunostinta despre existenta urmatoarelor preemtori pentru exercitarea dreptului de preemtiune asupra ofertei mele de vanzare:

1. preemtori de rang I: coproprietarii, rudele de gradul I, sotii, rudele si afinii pana la gradul al treilea inclusiv

2. preemtori de rang II: proprietarii investitiilor agricole pentru culturile de pomi, vita-de-vie, hamei, irigatii exclusiv private si/sau arendasii. In cazul in care pe terenurile supuse vanzarii se afla investitii agricole pentru culturile de pomi, vita-de-vie, hamei si pentru irigatii, prioritate la cumpararea acestor terenuri au proprietarii acestor investitii
- SC GVV PRO MANAGEMENT SRL, Adresa :

3. preemtori de rang III: proprietarii si/sau arendasii terenurilor agricole vecine cu terenul supus vanzarii, cu respectarea dispozitiilor prevazute la art. 4 alin. (2) si (4) din Legea nr. 17/2014, cu modificarile si completarile ulterioare
- GHEORGHE DUMITRU, Adresa :
- MARCU PETRE, Adresa :

4. preemtori de rang IV: tinerii fermieri
- ALBU FLORIN-ALIN, Adresa :
- CONDRATCHI GEORGE-AURELIAN, Adresa :



5. preemptori de rang V: Academia de Stiinte Agricole si Silvice "Gheorghe Ionescu-Sisesti" si unitatile de cercetare-dezvoltare din domeniile agriculturii, silviculturii si industriei alimentare, organizate si reglementate prin Legea nr. 45/2009 privind organizarea si functionarea Academiei de Stiinte Agricole si Silvice "Gheorghe Ionescu-Sisesti" si a sistemului de cercetare-dezvoltare din domeniile agriculturii, silviculturii si industriei alimentare, cu modificarile si completarile ulterioare, precum si institutiile de invatamant cu profil agricol, in scopul cumpararii terenurilor agricole situate in extravilan cu destinatia strict necesara cercetarii agricole, aflate in vecinatatea loturilor existente in patrimoniul acestora

- ACADEMIA DE STIINTE AGRICOLE SI SILVICE GHEORGHE IONESCU SISESTI, Adresa : b-dul Marasesti,nr.61, sector 1, mun.Bucuresti

6. preemptori de rang VI: persoane fizice cu domiciliul/resedinta situat/situata in unitatile administrativ-teritoriale unde este amplasat terenul sau in unitatile administrativ-teritoriale vecine

7. preemptori de rang VII: statul roman, prin Agentia Domeniilor Statului

Declar ca sunt proprietar al terenului in suprafata de 1.7793 ha situat in extravilanul localitatii BUDESTI, identificat cu numar cadastral 24655, inscris in cartea funciara nr. 24655 a localitatii BUDESTI care face obiectul ofertei de vanzare.

Declar ca:

- terenul face obiectul unor litigii sau a unei proceduri de executare silita: Da Nu ;
- terenul este grevat de sarcini: Da Nu ;
- am cunostinta si am respectat prevederile art. 4 alin. (2) din Legea nr. 17/2014, cu modificarile ulterioare, cu privire la instrainarea terenurilor agricole situate in extravilan pe care sunt situri arheologice clasate.

In sustinerea cererii, depun urmatoarele acte doveditoare *1)

- 6,
E
V
nr

Sunt de acord ca datele din cererea pentru afisarea ofertei de vanzare, din oferta de vanzare si din documentele anexate sa fie introduse in bazele de date care se organizeaza in temeiul Legii nr. 17/2014, cu modificarile ulterioare, cu respectarea dispozitiilor Legii nr. 677/2001 pentru protectia persoanelor cu privire la prelucrarea datelor cu caracter personal si libera circulatie a acestor date, cu modificarile si completarile ulterioare.

Am luat cunostinta ca informatiile din prezenta cerere si din actele atasate vor fi prelucrate conform Regulamentului UE 2016/679 din 27 aprilie 2016 privind protectia persoanelor fizice in ceea ce priveste prelucrarea datelor cu caracter personal si privind libera circulatie a acestor date.

Cunoscand ca falsul in declaratii se pedepseste conform Legii nr. 286/2009 privind Codul penal, cu modificarile si completarile ulterioare, declar ca datele sunt reale, corecte si complete.

Vanzator/Imputernicit,

RIZEA MARIEA


(numele si prenumele in clar)

Semnatura

.....

Data

13.04.2022



OFERTA DE VANZARE TEREN
Nr 38 din 13.04.2022

Subsemnatul/Subsemnata *1),
DUMITRU ANGHELINA , C [] , avand adresa de comunicare in:

[] ,
vand teren agricol situat in extravilan, in suprafata de 1.7793 (ha), la pretul de 17793.0 LEI
(saptesprezece mii sapte sute nouazeci si trei lei si zero bani) *2)
Conditiiile de vanzare sunt urmatoarele:

Date privind identificarea terenului:

Specificare	Informatii privind terenul							
	Comuna Orasul Judetul	Suprafata - HA -	Numar Cadastral	Numar Carte Funciara	Numar Tarla / lot	Numar Parcela	Categoria de folosinta	Observatii
Se completeaza de catre vanzator	BUDESTI	1.7793	24655	24655	31/6	3	ARABIL	
Verificat primarie								

Cunoscand ca falsul in declaratii se pedepseste conform Legii nr. 286/2009 privind Codul penal, cu modificarile si completarile ulterioare, declar ca datele sunt reale, corecte si complete.

Vanzator/Imputernicit,
RIZEA MARIEA
(numele si prenumele in clar)
Semnatura

Data
13.04.2022

NOTE:


- Campurile notate cu [] gatoriu de completat.
- Campurile notate cu [] pleteaza in cazul in care sunt cunoscute informatiile.

*1) Se completeaza numele si prenumele proprietarului terenului.

*2) Se va completa in cifre si litere.

*3) Se completeaza categoria de folosinta a terenurilor agricole situate in extravilan productive, care sunt: arabile, viile, livezile, pepinierele viticole, pomicole, plantatiile de hamei si duzi, pasunile, fanetele, serele, solarele, rasadnitele si altele asemenea, cele cu vegetatie forestiera, daca nu fac parte din amenajamentele silvice, pasunile impadurite, cele ocupate cu constructii si instalatii agrozootehnice, amenajarile piscicole si de imbunatatiri funciare, drumurile tehnologice si de exploatare agricola, platformele si spatiile de depozitare care servesc nevoilor productiei agricole si terenurile neproductive care pot fi amenajate si folosite pentru productia agricola.

*4) Se completeaza cu "X" rubricile in care informatiile pot fi comparate cu datele din Registrul agricol, evidentele fiscale, evidentele de stare civila, altele asemenea.



Judetul CALARASI	Nr. 38 din 13.04.2022
U.A.T. BUDESTI	
Primar	ILIE MIHAI
Secretar General	SIMA IOANA

ADRESA

In baza cererii depuse de DUMITRU ANGHELINA , C

da
te

data de 07.01.2015, in calitate de vanzator si inregistrata la primarie cu nr 38 din 13.04.2022 tinand cont de prevederile art. 3 alin. (4) din Legea nr. 17/2014 privind unele masuri de reglementare a vanzarii-cumpararii terenurilor agricole situate in extravilan si de modificare a Legii nr. 268/2001 privind privatizarea societatilor comerciale ce detin in administrare terenuri proprietate publica si privata a statului cu destinatie agricola si infiintarea Agentiei Domeniilor Statului, cu modificarile ulterioare, pentru terenul in suprafata de 1.7793 ha identificat cu numar cadastral 24655, inscris in cartea funciara nr. 24655 a localitatii BUDESTI, prin prezenta adresa se certifica urmatoarele:

- pe terenul agricol situat in extravilan se afla situri arheologice, au fost instituite zone cu patrimoniu arheologic reperat sau zone cu potential arheologic evidentiat intamplator:

Da *) Nu ;

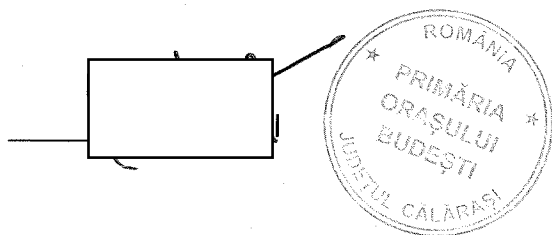
*) Daca aceasta optiune este bifata, avizul specific al Ministerului Culturii este necesar.

- pe terenul agricol situat in extravilan se afla situri arheologice clasate ca monument istoric:

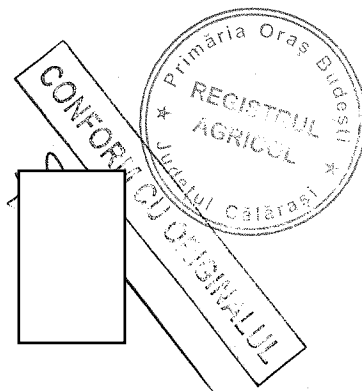
Da *) Nu ;

*) Daca aceasta optiune este bifata, vanzarea-cumpararea se supune dispozitiilor Legii nr. 422/2001 privind protejarea monumentelor istorice, republicata, cu modificarile ulterioare.

Se intocmeste in 4 exemplare, din care unul pentru solicitant, unul pentru primarie, unul pentru directia judeteana pentru cultura si unul pentru biroul de cadastru si publicitate imobiliara competent.



SECRETAR GENERAL
SIMA IOANA



PROCES-VERBAL


Incheiat astazi 13.04.2022 la Primaria BUDESTI, Judetul CALARASI

Prin prezentul proces-verbal se constata ca oferta de vanzare depusa de DUMITRU ANGHELINA, CI [redacted], in calitate de vanzator prin imputernicitul RIZEA MARIEA, [redacted] a fost inregistrata in Registrul de Evidenta cu nr. 38 din 13.04.2022.

Terenul agricol extravilan care face obiectul ofertei este identificat cu Nr Cadastral 24655, Nr carte funciara 24655, Nr tarla/lot 31/6, Nr parcela 3 si are categoria de folosinta ARABIL.

Pretul terenului in suprafata de 1.7793 ha cuprins in oferta de vanzare este de 17793.00 lei.


Cererea, oferta de vanzare si lista preemptorilor inregistrate sunt afisate public pe site si la sediul primariei BUDESTI, judetul CALARASI.



Secretar General
SIMA IOANA

Vanzator(i)
DUMITRU ANGHELINA

Imputernicit
RIZEA MARIEA



Judetul CALARASI	Registrul de evidenta
Primaria BUDESTI	Nr. 38 din 13.04.2022

LISTA
preemptorilor in vederea exercitarii dreptului de preemptiune
asupra ofertei de vanzare in ordinea rangului de preferinta

Ca urmare a inregistrarii ofertei de vanzare 38 din 13.04.2022 depuse de DUMITRU ANGHELINA in calitate de vanzator, pe baza informatiilor cuprinse in oferta de vanzare au fost identificati urmatorii preemptori:

1. preemptori de rang I: coproprietarii, rudele de gradul I, sotii, rudele si afinii pana la gradul al treilea inclusiv

Nr crt	Nume si prenume persoana fizica/Denumire persoana/persoane juridica/juridice, asociatii si alte entitati fara personalitate juridica, precum si persoane juridice care nu se inregistreaza in registrul comertului	Adresa domiciliu/ resedinta/sediu

2. preemptori de rang II: proprietarii investitiilor agricole pentru culturile de pomi, vita-de-vie, hamei, irigatii exclusiv private si/sau arendasii. In cazul in care pe terenurile supuse vanzarii se afla investitii agricole pentru culturile de pomi, vita-de-vie, hamei si pentru irigatii, prioritate la cumpararea acestor terenuri au proprietarii acestor investitii.


Nr crt	Nume si prenume persoana fizica/Denumire persoana/persoane juridica/juridice, asociatii si alte entitati fara personalitate juridica, precum si persoane juridice care nu se inregistreaza in registrul comertului	Adresa domiciliu/ resedinta/sediu
1	SC GVV PRO MANAGEMENT SRL	

3. preemptori de rang III: proprietarii si/sau arendasii terenurilor agricole vecine cu terenul supus vanzarii, cu respectarea dispozitiilor prevazute la art. 4 alin. (2) si (4) din Legea nr. 17/2014, cu modificarile si completarile ulterioare

Nr crt	Nume si prenume persoana fizica/Denumire persoana/persoane juridica/juridice, asociatii si alte entitati fara personalitate juridica, precum si persoane juridice care nu se inregistreaza in registrul comertului	Adresa domiciliu/ resedinta/sediu
1	GHEORGHE DUMITRU	
2	MARCU PETRE	

4. preemptori de rang IV: tinerii fermieri

Nr crt	Nume si prenume persoana fizica/Denumire persoana/persoane juridica/juridice, asociatii si alte entitati fara personalitate juridica,	Adresa domiciliu/ resedinta/sediu



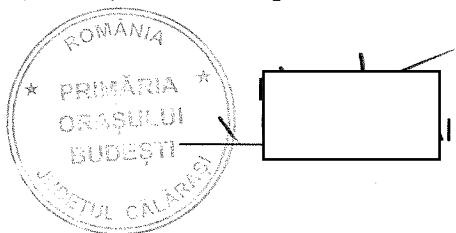
	precum si persoane juridice care nu se inregistreaza in registrul comertului	
1	ALBU FLORIN-ALIN	
2	CONDRATCHI GEORGE-AURELIAN	

5. preemptori de rang V: Academia de Stiinte Agricole si Silvice "Gheorghe Ionescu-Sisesti" si unitatile de cercetare-dezvoltare din domeniile agriculturii, silviculturii si industriei alimentare, organizate si reglementate prin Legea nr. 45/2009 privind organizarea si functionarea Academiei de Stiinte Agricole si Silvice "Gheorghe Ionescu-Sisesti" si a sistemului de cercetare-dezvoltare din domeniile agriculturii, silviculturii si industriei alimentare, cu modificarile si completarile ulterioare, precum si institutiile de invatamant cu profil agricol, in scopul cumpararii terenurilor agricole situate in extravilan cu destinatia strict necesara cercetarii agricole, aflate in vecinatatea loturilor existente in patrimoniul acestora


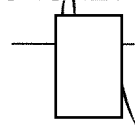
6. preemptori de rang VI: persoane fizice cu domiciliul/resedinta situat/situata in unitatile administrativ-teritoriale unde este amplasat terenul sau in unitatile administrativ-teritoriale vecine

Nr crt	Nume si prenume persoana fizica/Denumire persoana/persoane juridica/juridice, asociatii si alte entitati fara personalitate juridica, precum si persoane juridice care nu se inregistreaza in registrul comertului	Adresa domiciliu/resedinta/sediu

7. preemptori de rang VII: statul roman, prin Agentia Domeniilor Statului




SECRETAR GENERAL
SIMA IOANA



NOTIFICARE PREEMPTORI

Judetul CALARASI Primaria BUDESTI	Registrul de evidenta Nr 38 din 13.04.2022
--	---

In temeiul art. 6 alin. (6) din Legea nr. 17/2014 privind unele masuri de reglementare a vanzarii terenurilor agricole situate in extravilan si de modificare a Legii nr. 268/2001 privind privatizarea societatilor ce detin in administrare terenuri proprietate publica si privata a statului cu destinatie agricola si infiintarea Agentiei Domeniilor Statului, cu modificarile si completarile ulterioare, prin prezenta se aduce la cunostinta MARCU PETRE, CNP , nr(**), in calitate de Preemptor avand cu domiciliul/resedinta/sediul social/secundar in: localitatea , str. nr., bl., sc., et., ap....., judetul/sectorul , codul postal , tara,
, Oferta de vanzare nr 38 din data de 13.04.2022 , depusa de DUMITRU ANGHELINA privind terenul agricol situat in extravilan in suprafata de 1.7793 ha, numar cadastral 24655, nr carte funciara 24655 , nr tarla 31/6 , nr parcela 3 , categorie de folosinta ARABIL , la pretul de 17793.0 lei BUDESTI, afisata in data de 13.04.2022 la sediul Primariei BUDESTI, judetul CALARASI

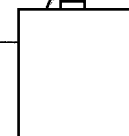


PR




SECRETAR

SIMA IOANA



NOTE :


- Campurile notate cu (*) sunt obligatorii de completat.
- Campurile notate cu (**) se completeaza cu numarul din registrul comerțului sau cu numarul din Registrul asociatiilor si fundatiilor
- Notificarea se emite pentru fiecare preemptor mentionat in lista preemptorilor.



NOTIFICARE PREEMPTORI

Judetul CALARASI Primaria BUDESTI	Registrul de evidenta Nr 38 din 13.04.2022
--	---

In temeiul art. 6 alin. (6) din Legea nr. 17/2014 privind unele masuri de reglementare a vanzarii terenurilor agricole situate in extravilan si de modificare a Legii nr. 268/2001 privind privatizarea societatilor ce detin in administrare terenuri proprietate publica si privata a statului cu destinatie agricola si infiintarea Agentiei Domeniilor Statului, cu modificarile si completarile ulterioare, prin prezenta se aduce la cunostinta GHEORGHE DUMITRU, CNP , nr(**), in calitate de Preemptor avand cu domiciliul/resedinta/sediul social/secundar in: localitatea, str. nr., bl., sc., et., ap....., judetul/sectorul, codul postal, tara,
, Oferta de vanzare nr 38 din data de 13.04.2022 , depusa de DUMITRU ANGHELINA privind terenul agricol situat in extravilan in suprafata de 1.7793 ha, numar cadastral 24655, nr carte funciara 24655 , nr tarla 31/6 , nr parcela 3 , categorie de folosinta ARABIL , la pretul de 17793.0 lei BUDESTI, afisata in data de 13.04.2022 la sediul Primariei BUDESTI, judetul CALARASI




SECRETAR
SIMA IOANA

NOTE :

- Campurile notate cu (*) sunt obligatorii de completat.
- Campurile notate cu (**) se completeaza cu numarul din registrul comerțului sau cu numarul din Registrul asociatiilor si fundatiilor
- Notificarea se emite pentru fiecare preemptor mentionat in lista preemptorilor.



CERERE
pentru afisarea ofertei de vanzare a terenului

Judetul CALARASI Primaria BUDESTI	Nr. unic de inregistrare al ofertei din registrul de evidenta Nr 37 din 13.04.2022
Numele si prenumele functionarului primariei care primeste cererea IORGU DUMITRU	Semnatura functionarului care primeste oferta de vanzare 

Stimata doamna primar/Stimate domnule primar,

1. (*) Subsemnatul/Subsemnata DUMITRU ANGHELINA , C [redacted] b, in calitate
de [redacted] on
e-mail

2. (**) cu [redacted]
cetatenia, starea civila

3. (**) resedinta in Romania (daca este cazul): localitatea, str.
nr., bl., sc., et., ap., judetul/sectorul, codul postal, telefon
....., fax, e-mail

4. (***) Prin RIZEA MARIEA , C [redacted] ria si nr
[redacted] /18/20.08.2020 , adresa

avand in vedere dispozitiile Legii nr. 17/2014 privind unele masuri de reglementare a vanzarii-cumpararii terenurilor agricole situate in extravilan si de modificare a Legii nr. 268/2001 privind privatizarea societatiilor comerciale ce detin in administrare terenuri proprietate publica si privata a statului cu destinatie agricola si infiintarea Agentiei Domeniilor Statului, cu modificarile ulterioare, solicit prin prezenta cerere afisarea ofertei de vanzare anexata, in termenul prevazut de Legea nr. 17/2014, cu modificarile ulterioare.

Am cunostinta despre existenta urmatoarelor preemptori pentru exercitarea dreptului de preemptiune asupra ofertei mele de vanzare:

1. preemptori de rang I: coproprietarii, rudele de gradul I, sotii, rudele si afinii pana la gradul al treilea inclusiv

2. preemptori de rang II: proprietarii investitiilor agricole pentru culturile de pomi, vita-de-vie, hamei, irigatii exclusiv private si/sau arendasii. In cazul in care pe terenurile supuse vanzarii se afla investitii agricole pentru culturile de pomi, vita-de-vie, hamei si pentru irigatii, prioritate la cumpararea acestor terenuri au proprietarii acestor investitii

- SC GVV PRO MANAGEMENT SRL, Adresa :

3. preemptori de rang III: proprietarii si/sau arendasii terenurilor agricole vecine cu terenul supus vanzarii, cu respectarea dispozitiilor prevazute la art. 4 alin. (2) si (4) din Legea nr. 17/2014, cu modificarile si completarile ulterioare

- COSTACHE DUMITRU, Adresa :

- MATEI ION, Adresa :

4. preemptori de rang IV: tinerii fermieri

- ALBU FLORIN-ALIN, Adresa :

- CONDRATCHI GEORGE-AURELIAN, Adresa :



5. preemptori de rang V: Academia de Stiinte Agricole si Silvice "Gheorghe Ionescu-Sisesti" si unitatile de cercetare-dezvoltare din domeniile agriculturii, silviculturii si industriei alimentare, organizate si reglementate prin Legea nr. 45/2009 privind organizarea si functionarea Academiei de Stiinte Agricole si Silvice "Gheorghe Ionescu-Sisesti" si a sistemului de cercetare-dezvoltare din domeniile agriculturii, silviculturii si industriei alimentare, cu modificarile si completarile ulterioare, precum si institutiile de invatamant cu profil agricol, in scopul cumpararii terenurilor agricole situate in extravilan cu destinatia strict necesara cercetarii agricole, aflate in vecinatatea loturilor existente in patrimoniul acestora

- ACADEMIA DE STIINTE AGRICOLE SI SILVICE GHEORGHE IONESCU SISESTI, Adresa : b-dul Marasesti,nr.61, sector 1, mun.Bucuresti

6. preemptori de rang VI: persoane fizice cu domiciliul/resedinta situat/situata in unitatile administrativ-teritoriale unde este amplasat terenul sau in unitatile administrativ-teritoriale vecine

7. preemptori de rang VII: statul roman, prin Agentia Domeniilor Statului

Declar ca sunt proprietar al terenului in suprafata de 0.3604 ha situat in extravilanul localitatii BUDESTI, identificat cu numar cadastral 24661, inscris in cartea funciara nr. 24661 a localitatii BUDESTI care face obiectul ofertei de vanzare.

Declar ca:

- terenul face obiectul unor litigii sau a unei proceduri de executare silita: Da Nu ;
- terenul este grevat de sarcini: Da Nu ;
- am cunostinta si am respectat prevederile art. 4 alin. (2) din Legea nr. 17/2014, cu modificarile ulterioare, cu privire la instrainarea terenurilor agricole situate in extravilan pe care sunt situri arheologice clasate.

In sustinerea cererii, depun urmatoarele acte doveditoare *1)

	76, taj
--	------------

Sunt de acord ca datele din cererea pentru afisarea ofertei de vanzare, din oferta de vanzare si din documentele anexate sa fie introduse in bazele de date care se organizeaza in temeiul Legii nr. 17/2014, cu modificarile ulterioare, cu respectarea dispozitiilor Legii nr. 677/2001 pentru protectia persoanelor cu privire la prelucrarea datelor cu caracter personal si libera circulatie a acestor date, cu modificarile si completarile ulterioare.

Am luat cunostinta ca informatiile din prezenta cerere si din actele atasate vor fi prelucrate conform Regulamentului UE 2016/679 din 27 aprilie 2016 privind protectia persoanelor fizice in ceea ce priveste prelucrarea datelor cu caracter personal si privind libera circulatie a acestor date.

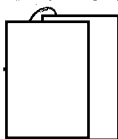
Cunoscand ca falsul in declaratii se pedepseste conform Legii nr. 286/2009 privind Codul penal, cu modificarile si completarile ulterioare, declar ca datele sunt reale, corecte si complete.

Vanzator/Imputernicit,

RIZEA MARIEA

(numele si prenumele in clar)

Semnatura



Data

13.04.2022



OFERTA DE VANZARE TEREN
Nr 37 din 13.04.2022

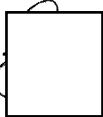
Subsemnatul/Subsemnata *1),
DUMITRU ANGHELINA , CNP [redacted] , avand adresa de comunicare in:
[redacted] on ,
vand teren agricol situat in extravilan, in suprafata de 0.3604 (ha), la pretul de 3604.0 LEI
(trei mii sase sute patru lei si zero bani) *2)
Conditiiile de vanzare sunt urmatoarele:

Date privind identificarea terenului:

Specificare	Informatii privind terenul							
	Comuna Orasul Judetul	Suprafata - HA -	Numar Cadastral	Numar Carte Funciara	Numar Tarla / lot	Numar Parcela	Categoria de folosinta	Observatii
Se completeaza de catre vanzator	BUDESTI	0.3604	24661	24661	39/6	9	ARABIL	
Verificat primarie								

Cunoscand ca falsul in declaratii se pedepseste conform Legii nr. 286/2009 privind Codul penal, cu modificarile si completarile ulterioare, declar ca datele sunt reale, corecte si complete.

Vanzator/Imputernicit,
RIZEA MARIEA
(numele si prenumele in clar)
Semnatura



Data
13.04.2022

NOTE:

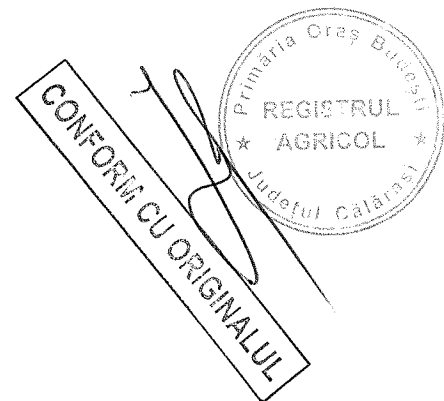
- Campurile notate cu (*) sunt obligatoriu de completat.
- Campurile notate cu (**) se completeaza in cazul in care sunt cunoscute informatiile.

*1) Se completeaza numele si prenumele proprietarului terenului.

*2) Se va completa in cifre si litere.

*3) Se completeaza categoria de folosinta a terenurilor agricole situate in extravilan productive, care sunt: arabile, viile, livezile, pepinierele viticole, pomicole, plantatiile de hamei si duzi, pasunile, fanetele, serele, solarele, rasadnitele si altele asemenea, cele cu vegetatie forestiera, daca nu fac parte din amenajamentele silvice, pasunile impadurite, cele ocupate cu constructii si instalatii agrozootehnice, amenajarile piscicole si de imbunatatiri funciare, drumurile tehnologice si de exploatare agricola, platformele si spatiiile de depozitare care servesc nevoilor productiei agricole si terenurile neproductive care pot fi amenajate si folosite pentru productia agricola.

*4) Se completeaza cu "X" rubricile in care informatiile pot fi comparate cu datele din Registrul agricol, evidentele fiscale, evidentele de stare civila, altele asemenea.



Judetul CALARASI	Nr. 37 din 13.04.2022
U.A.T. BUDESTI	
Primar	ILIE MIHAI
Secretar General	SIMA IOANA

ADRESA

In baza cererii depuse de DUMITRU ANGHELINA , CNP

data de 07.01.2015, in calitate de vanzator si inregistrata la primarie cu nr 37 din 13.04.2022 tinand cont de prevederile art. 3 alin. (4) din Legea nr. 17/2014 privind unele masuri de reglementare a vanzarii-cumpararii terenurilor agricole situate in extravilan si de modificare a Legii nr. 268/2001 privind privatizarea societatilor comerciale ce detin in administrare terenuri proprietate publica si privata a statului cu destinatie agricola si infiintarea Agentiei Domeniilor Statului, cu modificarile ulterioare, pentru terenul in suprafata de 0.3604 ha identificat cu numar cadastral 24661, inscris in cartea funciara nr. 24661 a localitatii BUDESTI, prin prezenta adresa se certifica urmatoarele:

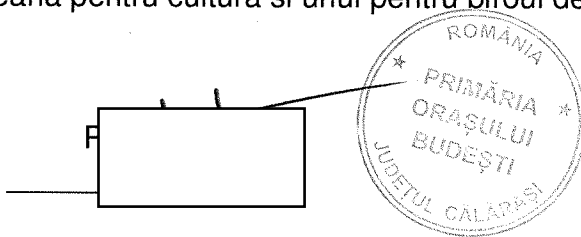
- pe terenul agricol situat in extravilan se afla situri arheologice, au fost instituite zone cu patrimoniu arheologic reperat sau zone cu potential arheologic evidentiat intamplator:
Da *) Nu ;

*) Daca aceasta optiune este bifata, avizul specific al Ministerului Culturii este necesar.


- pe terenul agricol situat in extravilan se afla situri arheologice clasate ca monument istoric:
Da *) Nu ;

*) Daca aceasta optiune este bifata, vanzarea-cumpararea se supune dispozitiilor Legii nr. 422/2001 privind protejarea monumentelor istorice, republicata, cu modificarile ulterioare.

Se intocmeste in 4 exemplare, din care unul pentru solicitant, unul pentru primarie, unul pentru directia judeteana pentru cultura si unul pentru biroul de cadastru si publicitate imobiliara competent.



SECRETAR GENERAL
SIMA IOANA



PROCES-VERBAL


Incheiat astazi 13.04.2022 la Primaria BUDESTI, Judetul CALARASI

Prin prezentul proces-verbal se constata ca oferta de vanzare depusa de DUMITRU ANGHELINA, CNP [redacted] in calitate de vanzator prin imputernicitul RIZEA MARIEA, CNP [redacted] a fost inregistrata in Registrul de Evidenta cu nr. 37 din 13.04.2022.

Terenul agricol extravilan care face obiectul ofertei este identificat cu Nr Cadastral 24661, Nr carte funciara 24661, Nr tarla/lot 39/6, Nr parcela 9 si are categoria de folosinta ARABIL.

Pretul terenului in suprafata de 0.3604 ha cuprins in oferta de vanzare este de 3604.00 lei.


Cererea, oferta de vanzare si lista preemtorilor inregistrate sunt afisate public pe site si la sediul primariei BUDESTI, judetul CALARASI.



Secretar General
SIMA IOANA

Vanzator(i)
DUMITRU ANGHELINA

Imputernicit
RIZEA MARIEA



Judetul CALARASI	Registrul de evidenta
Primaria BUDESTI	Nr. 37 din 13.04.2022

LISTA
preemptorilor in vederea exercitarii dreptului de preemtiune
asupra ofertei de vanzare in ordinea rangului de preferinta

Ca urmare a inregistrarii ofertei de vanzare 37 din 13.04.2022 depuse de DUMITRU ANGHELINA in calitate de vanzator, pe baza informatiilor cuprinse in oferta de vanzare au fost identificati urmatoorii preemptori:

1. preemptori de rang I: coproprietarii, rudele de gradul I, sotii, rudele si afinii pana la gradul al treilea inclusiv

Nr crt	Nume si prenume persoana fizica/Denumire persoana/persoane juridica/juridice, asociatii si alte entitati fara personalitate juridica, precum si persoane juridice care nu se inregistreaza in registrul comertului	Adresa domiciliu/ resedinta/sediu

2. preemptori de rang II: proprietarii investitiilor agricole pentru culturile de pomi, vita-de-vie, hamei, irigatii exclusiv private si/sau arendasii. In cazul in care pe terenurile supuse vanzarii se afla investitii agricole pentru culturile de pomi, vita-de-vie, hamei si pentru irigatii, prioritate la cumpararea acestor terenuri au proprietarii acestor investitii.


Nr crt	Nume si prenume persoana fizica/Denumire persoana/persoane juridica/juridice, asociatii si alte entitati fara personalitate juridica, precum si persoane juridice care nu se inregistreaza in registrul comertului	Adresa domiciliu/ resedinta/sediu
1	SC GVV PRO MANAGEMENT SRL	

3. preemptori de rang III: proprietarii si/sau arendasii terenurilor agricole vecine cu terenul supus vanzarii, cu respectarea dispozitiilor prevazute la art. 4 alin. (2) si (4) din Legea nr. 17/2014, cu modificarile si completarile ulterioare

Nr crt	Nume si prenume persoana fizica/Denumire persoana/persoane juridica/juridice, asociatii si alte entitati fara personalitate juridica, precum si persoane juridice care nu se inregistreaza in registrul comertului	Adresa domiciliu/ resedinta/sediu
1	COSTACHE DUMITRU	
2	MATEI ION	

4. preemptori de rang IV: tinerii fermieri

Nr crt	Nume si prenume persoana fizica/Denumire persoana/persoane juridica/juridice, asociatii si alte entitati fara personalitate juridica,	Adresa domiciliu/ resedinta/sediu



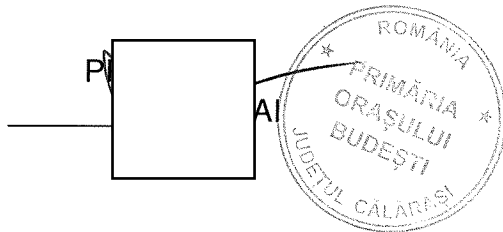
	precum si persoane juridice care nu se inregistreaza in registrul comertului	
1	ALBU FLORIN-ALIN	
2	CONDRATCHI GEORGE-AURELIAN	

5. preemptori de rang V: Academia de Stiinte Agricole si Silvice "Gheorghe Ionescu-Sisesti" si unitatile de cercetare-dezvoltare din domeniile agriculturii, silviculturii si industriei alimentare, organizate si reglementate prin Legea nr. 45/2009 privind organizarea si functionarea Academiei de Stiinte Agricole si Silvice "Gheorghe Ionescu-Sisesti" si a sistemului de cercetare-dezvoltare din domeniile agriculturii, silviculturii si industriei alimentare, cu modificarile si completarile ulterioare, precum si institutiile de invatamant cu profil agricol, in scopul cumpararii terenurilor agricole situate in extravilan cu destinatia strict necesara cercetarii agricole, aflate in vecinatatea loturilor existente in patrimoniul acestora


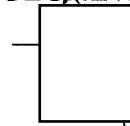
6. preemptori de rang VI: persoane fizice cu domiciliul/resedinta situat/situata in unitatile administrativ-teritoriale unde este amplasat terenul sau in unitatile administrativ-teritoriale vecine

Nr crt	Nume si prenume persoana fizica/Denumire persoana/persoane juridica/juridice, asociatii si alte entitati fara personalitate juridica, precum si persoane juridice care nu se inregistreaza in registrul comertului	Adresa domiciliu/resedinta/sediu

7. preemptori de rang VII: statul roman, prin Agentia Domeniilor Statului



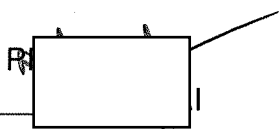

SECRETAR GENERAL
SIMA IOANA




NOTIFICARE PREEMPTORI

Judetul CALARASI Primaria BUDESTI	Registrul de evidenta Nr 37 din 13.04.2022
--	---

In temeiul art. 6 alin. (6) din Legea nr. 17/2014 privind unele masuri de reglementare a vanzarii terenurilor agricole situate in extravilan si de modificare a Legii nr. 268/2001 privind privatizarea societatilor ce detin in administrare terenuri proprietate publica si privata a statului cu destinatie agricola si infiintarea Agentiei Domeniilor Statului, cu modificarile si completarile ulterioare, prin prezenta se aduce la cunostinta MATEI ION, CNP , nr(**), in calitate de Preemptor avand cu domiciliul/resedinta/sediul social/secundar in: localitatea , str. nr., bl., sc., et., ap....., judetul/sectorul , codul postal , tara , Oferta de vanzare nr 37 din data de 13.04.2022 , depusa de DUMITRU ANGHELINA privind terenul agricol situat in extravilan in suprafata de 0.3604 ha, numar cadastral 24661, nr carte funciara 24661 , nr tarla 39/6 , nr parcela 9 , categorie de folosinta ARABIL , la pretul de 3604.0 lei BUDESTI, afisata in data de 13.04.2022 la sediul Primariei BUDESTI, judetul CALARASI




SECRETAR
SIMA IOANA



NOTE :


- Campurile notate cu (*) sunt obligatorii de completat.
- Campurile notate cu (**) se completeaza cu numarul din registrul comerului sau cu numarul din Registrul asociatiilor si fundatiilor
- Notificarea se emite pentru fiecare preemptor mentionat in lista preemptorilor.



NOTIFICARE PREEMPTORI

Judetul CALARASI	Registrul de evidenta
Primaria BUDESTI	Nr 37 din 13.04.2022

In temeiul art. 6 alin. (6) din Legea nr. 17/2014 privind unele masuri de reglementare a vanzarii terenurilor agricole situate in extravilan si de modificare a Legii nr. 268/2001 privind privatizarea societatilor ce detin in administrare terenuri proprietate publica si privata a statului cu destinatie agricola si infiintarea Agentiei Domeniilor Statului, cu modificarile si completarile ulterioare, prin prezenta se aduce la cunostinta COSTACHE DUMITRU, CNP , nr(**), in calitate de Preemptor avand cu domiciliul/resedinta/sediul social/secundar in: localitatea, str. nr., bl., sc., et., ap....., judetul/sectorul, codul postal, tara,
, Oferta de vanzare nr 37 din data de 13.04.2022 , depusa de DUMITRU ANGHELINA privind terenul agricol situat in extravilan in suprafata de 0.3604 ha, numar cadastral 24661, nr carte funciara 24661 , nr tarla 39/6 , nr parcela 9 , categorie de folosinta ARABIL , la pretul de 3604.0 lei BUDESTI, afisata in data de 13.04.2022 la sediul Primariei BUDESTI, judetul CALARASI




P [Redacted]


SECRETAR
SIMA IOANA
[Redacted]

NOTE :

- Campurile notate cu (*) sunt obligatorii de completat.
- Campurile notate cu (**) se completeaza cu numarul din registrul comertului sau cu numarul din Registrul asociatiilor si fundatiilor
- Notificarea se emite pentru fiecare preemptor mentionat in lista preemptorilor.



CERERE
pentru afisarea ofertei de vanzare a terenului

Judetul CALARASI Primaria BUDESTI	Nr. unic de inregistrare al ofertei din registrul de evidenta Nr 36 din 13.04.2022
Numele si prenumele functionarului primariei care primeste cererea IORGU DUMITRU	Semnatura functionarului care primeste oferta de vanzare 

Stimata doamna primar/Stimate domnule primar,

1. (*) Subsemnatul/Subsemnata DUMITRU ANGHELINA , CNP [redacted], in calitate de proprietar, identificat/identificata cu CI seria si [redacted], eliberat(a) de SPCEP [redacted] data si locul nasterii 0 [redacted] localitatea/judetul/tara [redacted], telefon [redacted], e-mail [redacted].

2. (**) cu domiciliul in: [redacted] cetatenia [redacted], starea civila [redacted],

3. (**) resedinta in Romania (daca este cazul): localitatea [redacted], str. [redacted] nr. [redacted], bl. [redacted], sc. [redacted], et. [redacted], ap. [redacted], judetul/sectorul [redacted], codul postal [redacted], telefon [redacted], fax [redacted], e-mail [redacted].

4. (***) Prin RIZEA MARIEA , CNP 2 [redacted], identificat/identificata cu CI seria si nr [redacted], in calitate de IMPUTERNICIT , conform PROCURA NR.2 [redacted] adresa [redacted],

avand in vedere dispozitiile Legii nr. 17/2014 privind unele masuri de reglementare a vanzarii-cumpararii terenurilor agricole situate in extravilan si de modificare a Legii nr. 268/2001 privind privatizarea societatilor comerciale ce detin in administrare terenuri proprietate publica si privata a statului cu destinatie agricola si infiintarea Agentiei Domeniilor Statului, cu modificarile ulterioare, solicit prin prezenta cerere afisarea ofertei de vanzare anexata, in termenul prevazut de Legea nr. 17/2014, cu modificarile ulterioare.

Am cunostinta despre existenta urmatoarelor preemptori pentru exercitarea dreptului de preemtiune asupra ofertei mele de vanzare:

1. preemptori de rang I: coproprietarii, rudele de gradul I, sotii, rudele si afinii pana la gradul al treilea inclusiv

2. preemptori de rang II: proprietarii investitiilor agricole pentru culturile de pomi, vita-de-vie, hamei, irigatii exclusiv private si/sau arendasii. In cazul in care pe terenurile supuse vanzarii se afla investitiile agricole pentru culturile de pomi, vita-de-vie, hamei si pentru irigatii, prioritate la cumpararea acestor terenuri au proprietarii acestor investitiile

- SC GVV PRO MANAGEMENT SRL, Adresa :

3. preemptori de rang III: proprietarii si/sau arendasii terenurilor agricole vecine cu terenul supus vanzarii, cu respectarea dispozitiilor prevazute la art. 4 alin. (2) si (4) din Legea nr. 17/2014, cu modificarile si completarile ulterioare


- STAN ION, Adresa :

- ZAMFIR ION, Adresa :

4. preemptori de rang IV: tinerii fermieri

- ALBU FLORIN-ALIN, Adresa :

- CONDRATCHI GEORGE-AURELIAN, Adresa :



5. preemptori de rang V: Academia de Stiinte Agricole si Silvice "Gheorghe Ionescu-Sisesti" si unitatile de cercetare-dezvoltare din domeniile agriculturii, silviculturii si industriei alimentare, organizate si reglementate prin Legea nr. 45/2009 privind organizarea si functionarea Academiei de Stiinte Agricole si Silvice "Gheorghe Ionescu-Sisesti" si a sistemului de cercetare-dezvoltare din domeniile agriculturii, silviculturii si industriei alimentare, cu modificarile si completarile ulterioare, precum si institutiile de invatamant cu profil agricol, in scopul cumpararii terenurilor agricole situate in extravilan cu destinatia strict necesara cercetarii agricole, aflate in vecinatatea loturilor existente in patrimoniul acestora

- ACADEMIA DE STIINTE AGRICOLE SI SILVICE GHEORGHE IONESCU SISESTI, Adresa : b-dul Marasesti,nr.61, sector 1, mun.Bucuresti

6. preemptori de rang VI: persoane fizice cu domiciliul/resedinta situat/situata in unitatile administrativ-teritoriale unde este amplasat terenul sau in unitatile administrativ-teritoriale vecine

7. preemptori de rang VII: statul roman, prin Agentia Domeniilor Statului

Declar ca sunt proprietar al terenului in suprafata de 0.4000 ha situat in extravilanul localitatii BUDESTI, identificat cu numar cadastral 24164, inscris in cartea funciara nr. 24164 a localitatii BUDESTI care face obiectul ofertei de vanzare.

Declar ca:

- terenul face obiectul unor litigii sau a unei proceduri de executare silita: Da Nu
- terenul este grevat de sarcini: Da Nu
- am cunostinta si am respectat prevederile art. 4 alin. (2) din Legea nr. 17/2014, cu modificarile ulterioare, cu privire la instrainarea terenurilor agricole situate in extravilan pe care sunt situri arheologice clasate.

In sustinerea cererii, depun urmatoarele acte doveditoare *1)

E
V

nr.5340/11.04.2022

Sunt de acord ca datele din cererea pentru afisarea ofertei de vanzare, din oferta de vanzare si din documentele anexate sa fie introduse in bazele de date care se organizeaza in temeiul Legii nr. 17/2014, cu modificarile ulterioare, cu respectarea dispozitiilor Legii nr. 677/2001 pentru protectia persoanelor cu privire la prelucrarea datelor cu caracter personal si libera circulatie a acestor date, cu modificarile si completarile ulterioare.

Am luat cunostinta ca informatiile din prezenta cerere si din actele atasate vor fi prelucrate conform Regulamentului UE 2016/679 din 27 aprilie 2016 privind protectia persoanelor fizice in ceea ce priveste prelucrarea datelor cu caracter personal si privind libera circulatie a acestor date.

Cunoscand ca falsul in declaratii se pedepseste conform Legii nr. 286/2009 privind Codul penal, cu modificarile si completarile ulterioare, declar ca datele sunt reale, corecte si complete.

Vanzator/Imputernicit

RIZEA MARIEA


(numele si prenumele in clar)

Semnatura

.....

Data

13.04.2022



OFERTA DE VANZARE TEREN
Nr 36 din 13.04.2022

Subsemnatul/Subsemnata *1)
DUMITRU ANGHELINA , CNP [redacted] , avand adresa de comunicare in:

[redacted] on ,
vand teren agricol situat in extravilan, in suprafata de 0.4000 (ha), la pretul de 4000.0 LEI
(patru mii lei si zero bani) *2)

Conditii de vanzare sunt urmatoarele:

Date privind identificarea terenului:

Specificare	Informatii privind terenul							
	Comuna Orasul Judetul	Suprafata - HA -	Numar Cadastral	Numar Carte Funciara	Numar Tarla / lot	Numar Parcela	Categoria de folosinta	Observatii
Se completeaza de catre vanzator	BUDESTI	0.4000	24164	24164	31/2	16	ARABIL	
Verificat primarie								

Cunoscand ca falsul in declaratii se pedepseste conform Legii nr. 286/2009 privind Codul penal, cu modificarile si completarile ulterioare, declar ca datele sunt reale, corecte si complete.

Vanzator/Imputernicit,

RIZEA MARIEA

(numele si prenumele in clar)

Semnatura



Data

13.04.2022

NOTE:


- Campurile notate cu (*) sunt obligatoriu de completat.
- Campurile notate cu (**) se completeaza in cazul in care sunt cunoscute informatiile.

*1) Se completeaza numele si prenumele proprietarului terenului.

*2) Se va completa in cifre si litere.

*3) Se completeaza categoria de folosinta a terenurilor agricole situate in extravilan productive, care sunt: arabile, viile, livezile, pepinierele viticole, pomicele, plantatiile de hamei si duzi, pasunile, fanetele, seretele, solarele, rasadnitele si altele asemenea, cele cu vegetatie forestiera, daca nu fac parte din amenajamentele silvice, pasunile impadurite, cele ocupate cu constructii si instalatii agrozootehnice, amenajarile piscicole si de imbunatatiri funciare, drumurile tehnologice si de exploatare agricola, platformele si spatiile de depozitare care servesc nevoilor productiei agricole si terenurile neproductive care pot fi amenajate si folosite pentru productia agricola.

*4) Se completeaza cu "X" rubricile in care informatiile pot fi comparate cu datele din Registrul agricol, evidentele fiscale, evidentele de stare civila, altele asemenea.



CONFIRM CU ORIGINALUL

Judetul CALARASI	Nr. 36 din 13.04.2022
U.A.T. BUDESTI	
Primar	ILIE MIHAI
Secretar General	SIMA IOANA

ADRESA

In baza cererii depuse de DUMITRU ANGHELINA , CNP [redacted]
domiciliat/domiciliata in mun. [redacted]
telefon [redacted] a
[redacted] in calitate de vanzator si inregistrata la primarie cu nr 36 din 13.04.2022

tinand cont de prevederile art. 3 alin. (4) din Legea nr. 17/2014 privind unele masuri de reglementare a vanzarii-cumpararii terenurilor agricole situate in extravilan si de modificare a Legii nr. 268/2001 privind privatizarea societatilor comerciale ce detin in administrare terenuri proprietate publica si privata a statului cu destinatie agricola si infiintarea Agentiei Domeniilor Statului, cu modificarile ulterioare, pentru terenul in suprafata de 0.4000 ha identificat cu numar cadastral 24164, inscris in cartea funciara nr. 24164 a localitatii BUDESTI, prin prezenta adresa se certifica urmatoarele:

- pe terenul agricol situat in extravilan se afla situri arheologice, au fost instituite zone cu patrimoniu arheologic reperat sau zone cu potential arheologic evidentiat intamplator:
Da *) Nu ;

*) Daca aceasta optiune este bifata, avizul specific al Ministerului Culturii este necesar.

- pe terenul agricol situat in extravilan se afla situri arheologice clasate ca monument istoric:
Da *) Nu ;


*) Daca aceasta optiune este bifata, vanzarea-cumpararea se supune dispozitiilor Legii nr. 422/2001 privind protejarea monumentelor istorice, republicata, cu modificarile ulterioare.

Se intocmeste in 4 exemplare, din care unul pentru solicitant, unul pentru primarie, unul pentru directia judeteana pentru cultura si unul pentru biroul de cadastru si publicitate imobiliara competent.

[redacted] MIHAI



SECRETAR GENERAL
SIMA IOANA



CONFORM CU ORIGINALUL

PROCES-VERBAL

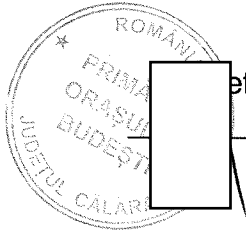
Incheiat astazi 13.04.2022 la Primaria BUDESTI, Judetul CALARASI

Prin prezentul proces-verbal se constata ca oferta de vanzare depusa de DUMITRU ANGHELINA, CNP [redacted] in calitate de vanzator prin imputernicitul RIZEA MARIEA, CNP [redacted], a fost inregistrata in Registrul de Evidenta cu nr. 36 din 13.04.2022.

Terenul agricol extravilan care face obiectul ofertei este identificat cu Nr Cadastral 24164, Nr carte funciara 24164, Nr tarla/lot 31/2, Nr parcela 16 si are categoria de folosinta ARABIL.

Pretul terenului in suprafata de 0.4000 ha cuprins in oferta de vanzare este de 4000.00 lei.


Cererea, oferta de vanzare si lista preemtorilor inregistrate sunt afisate public pe site si la sediul primariei BUDESTI, judetul CALARASI.



Primar General
SIMA IOANA

Vanzator(i)
DUMITRU ANGHELINA

Imputernicit
RIZEA MARIEA



CONFORM CU ORIGINALUL

Judetul CALARASI	Registrul de evidenta
Primaria BUDESTI	Nr 36 din 13.04.2022

LISTA
preemptorilor in vederea exercitarii dreptului de preemtiune
asupra ofertei de vanzare in ordinea rangului de preferinta

Ca urmare a inregistrarii ofertei de vanzare 36 din 13.04.2022 depuse de DUMITRU ANGHELINA in calitate de vanzator, pe baza informatiilor cuprinse in oferta de vanzare au fost identificati urmatorii preemptori:

1. preemptori de rang I: coproprietarii, rudele de gradul I, sotii, rudele si afinii pana la gradul al treilea inclusiv

Nr crt	Nume si prenume persoana fizica/Denumire persoana/persoane juridica/juridice, asociatii si alte entitati fara personalitate juridica, precum si persoane juridice care nu se inregistreaza in registrul comertului	Adresa domiciliu/ resedinta/sediu

2. preemptori de rang II: proprietarii investitiilor agricole pentru culturile de pomi, vita-de-vie, hamei, irigatii exclusiv private si/sau arendasii. In cazul in care pe terenurile supuse vanzarii se afla investitiile agricole pentru culturile de pomi, vita-de-vie, hamei si pentru irigatii, prioritate la cumpararea acestor terenuri au proprietarii acestor investitii.


Nr crt	Nume si prenume persoana fizica/Denumire persoana/persoane juridica/juridice, asociatii si alte entitati fara personalitate juridica, precum si persoane juridice care nu se inregistreaza in registrul comertului	Adresa domiciliu/ resedinta/sediu
1	SC GVV PRO MANAGEMENT SRL	

3. preemptori de rang III: proprietarii si/sau arendasii terenurilor agricole vecine cu terenul supus vanzarii, cu respectarea dispozitiilor prevazute la art. 4 alin. (2) si (4) din Legea nr. 17/2014, cu modificarile si completarile ulterioare

Nr crt	Nume si prenume persoana fizica/Denumire persoana/persoane juridica/juridice, asociatii si alte entitati fara personalitate juridica, precum si persoane juridice care nu se inregistreaza in registrul comertului	Adresa domiciliu/ resedinta/sediu
1	STAN ION	
2	ZAMFIR ION	

4. preemptori de rang IV: tinerii fermieri

Nr crt	Nume si prenume persoana fizica/Denumire persoana/persoane juridica/juridice, asociatii si alte entitati fara personalitate juridica,	Adresa domiciliu/ resedinta/sediu



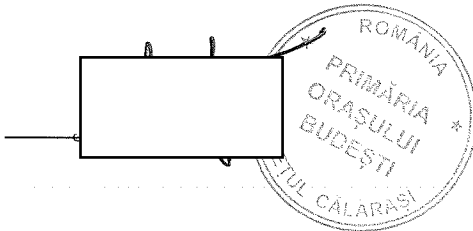
	precum si persoane juridice care nu se inregistreaza in registrul comertului	
1	ALBU FLORIN-ALIN	
2	CONDRATCHI GEORGE-AURELIAN	

5. preemptori de rang V: Academia de Stiinte Agricole si Silvice "Gheorghe Ionescu-Sisesti" si unitatile de cercetare-dezvoltare din domeniile agriculturii, silviculturii si industriei alimentare, organizate si reglementate prin Legea nr. 45/2009 privind organizarea si functionarea Academiei de Stiinte Agricole si Silvice "Gheorghe Ionescu-Sisesti" si a sistemului de cercetare-dezvoltare din domeniile agriculturii, silviculturii si industriei alimentare, cu modificarile si completarile ulterioare, precum si institutiile de invatamant cu profil agricol, in scopul cumpararii terenurilor agricole situate in extravilan cu destinatia strict necesara cercetarii agricole, aflate in vecinatatea loturilor existente in patrimoniul acestora



6. preemptori de rang VI: persoane fizice cu domiciliul/resedinta situat/situata in unitatile administrativ-teritoriale unde este amplasat terenul sau in unitatile administrativ-teritoriale vecine

Nr crt	Nume si prenume persoana fizica/Denumire persoana/persoane juridica/juridice, asociatii si alte entitati fara personalitate juridica, precum si persoane juridice care nu se inregistreaza in registrul comertului	Adresa domiciliu/resedinta/sediu

7. preemptori de rang VII: statul roman, prin Agentia Domeniilor Statului



SECRETAR GENERAL
SIMA IOANA



NOTIFICARE PREEMPTORI

Judetul CALARASI	Registrul de evidenta
Primaria BUDESTI	Nr 36 din 13.04.2022

In temeiul art. 6 alin. (6) din Legea nr. 17/2014 privind unele masuri de reglementare a vanzarii terenurilor agricole situate in extravilan si de modificare a Legii nr. 268/2001 privind privatizarea societatilor ce detin in administrare terenuri proprietate publica si privata a statului cu destinatie agricola si infiintarea Agentiei Domeniilor Statului, cu modificarile si completarile ulterioare, prin prezenta se aduce la cunostinta STAN ION, CNP , nr(**), in calitate de Preemptor avand cu domiciliul/resedinta/sediul social/secundar in: localitatea , str. nr., bl., sc., et., ap....., judetul/sectorul , codul postal , tara , Oferta de vanzare nr 36 din data de 13.04.2022 , depusa de DUMITRU ANGHELINA privind terenul agricol situat in extravilan in suprafata de 0.4000 ha, numar cadastral 24164, nr carte funciara 24164 , nr tarla 31/2 , nr parcela 16 , categorie de folosinta ARABIL , la pretul de 4000.0 lei BUDESTI, afisata in data de 13.04.2022 la sediul Primariei BUDESTI, judetul CALARASI

ROMANIA
* PRIMĂRIA *
ORAȘULUI
BUDEȘTI
JUDEȚUL CALĂRAȘI

P [] AI

SECRETAR
SIMA IOANA


[]

NOTE :

- Campurile notate cu (*) sunt obligatorii de completat.
- Campurile notate cu (**) se completeaza cu numarul din registrul comertului sau cu numarul din Registrul asociatiilor si fundatiilor
- Notificarea se emite pentru fiecare preemptor mentionat in lista preemptorilor.

Primăria Oraș Budești
* REGISTRUL *
AGRICOL
Judetului Calarasi *

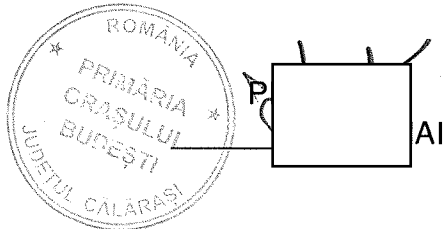
CONFORM CU ORIGINALUL



NOTIFICARE PREEMPTORI

Judetul CALARASI Primaria BUDESTI	Registrul de evidenta Nr 36 din 13.04.2022
--	---

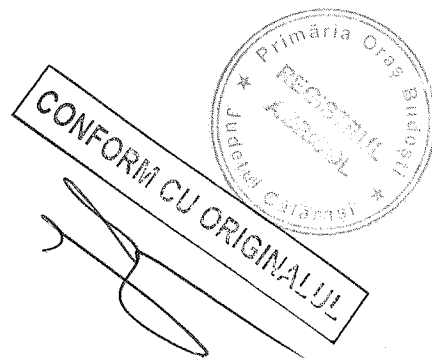
In temeiul art. 6 alin. (6) din Legea nr. 17/2014 privind unele masuri de reglementare a vanzarii terenurilor agricole situate in extravilan si de modificare a Legii nr. 268/2001 privind privatizarea societatilor ce detin in administrare terenuri proprietate publica si privata a statului cu destinatie agricola si infiintarea Agentiei Domeniilor Statului, cu modificarile si completarile ulterioare, prin prezenta se aduce la cunostinta ZAMFIR ION, CNP , nr(**), in calitate de Preemptor avand cu domiciliul/resedinta/sediul social/secundar in: localitatea , str. nr., bl., sc., et., ap....., judetul/sectorul , codul postal , tara , Oferta de vanzare nr 36 din data de 13.04.2022 , depusa de DUMITRU ANGHELINA privind terenul agricol situat in extravilan in suprafata de 0.4000 ha, numar cadastral 24164, nr carte funciara 24164 , nr tarla 31/2 , nr parcela 16 , categorie de folosinta ARABIL , la pretul de 4000.0 lei BUDESTI, afisata in data de 13.04.2022 la sediul Primariei BUDESTI, judetul CALARASI




SECRETAR
MA IOANA

NOTE :

- Campurile notate cu (*) sunt obligatorii de completat.
- Campurile notate cu (**) se completeaza cu numarul din registrul comertului sau cu numarul din Registrul asociatiilor si fundatiilor
- Notificarea se emite pentru fiecare preemptor mentionat in lista preemptorilor.



CERERE
pentru afisarea ofertei de vanzare a terenului

Judetul CALARASI Primaria BUDESTI	Nr. unic de inregistrare al ofertei din registrul de evidenta Nr 35 din 13.04.2022
Numele si prenumele functionarului primariei care primeste cererea IORGU DUMITRU	Semnatura functionarului care primeste oferta de vanzare 

Stimata doamna primar/Stimate domnule primar,

1. (*) Subsemnatul/Subsemnata DUMITRU ANGHELINA , CNP 2 [redacted] in calitate de proprietar, identificat/identificata cu [redacted] eliberat(a) de SPCEP [redacted] data si locul nasterii ([redacted]) telefon [redacted], e-mail [redacted]

2. (**) [redacted] cetatenia [redacted]

3. (**) resedinta in Romania (daca este cazul): localitatea [redacted], str. [redacted] nr. [redacted], bl. [redacted], sc. [redacted], et. [redacted], ap. [redacted], judetul/sectorul [redacted], codul postal [redacted], telefon [redacted], fax [redacted], e-mail [redacted]

4. (***) Prin RIZEA MARIEA , CNP [redacted], identificat/identificata cu CI seria si nr [redacted] in calitate de IMPUTERNICIT conform PROCURA NR.2718/20.08.2020 , adresa [redacted]

avand in vedere dispozitiile Legii nr. 17/2014 privind unele masuri de reglementare a vanzarii-cumpararii terenurilor agricole situate in extravilan si de modificare a Legii nr. 268/2001 privind privatizarea societatilor comerciale ce detin in administrare terenuri proprietate publica si privata a statului cu destinatie agricola si infiintarea Agentiei Domeniilor Statului, cu modificarile ulterioare, solicit prin prezenta cerere afisarea ofertei de vanzare anexata, in termenul prevazut de Legea nr. 17/2014, cu modificarile ulterioare.

Am cunostinta despre existenta urmatorilor preemptori pentru exercitarea dreptului de preemptiune asupra ofertei mele de vanzare:

1. preemptori de rang I: coproprietarii, rudele de gradul I, sotii, rudele si afinii pana la gradul al treilea inclusiv

2. preemptori de rang II: proprietarii investitiilor agricole pentru culturile de pomi, vita-de-vie, hamei, irigatii exclusiv private si/sau arendasii. In cazul in care pe terenurile supuse vanzarii se afla investitii agricole pentru culturile de pomi, vita-de-vie, hamei si pentru irigatii, prioritate la cumpararea acestor terenuri au proprietarii acestor investitii

- SC GVV PRO MANAGEMENT SRL, Adresa :

3. preemptori de rang III: proprietarii si/sau arendasii terenurilor agricole vecine cu terenul supus vanzarii, cu respectarea dispozitiilor prevazute la art. 4 alin. (2) si (4) din Legea nr. 17/2014, cu modificarile si completarile ulterioare

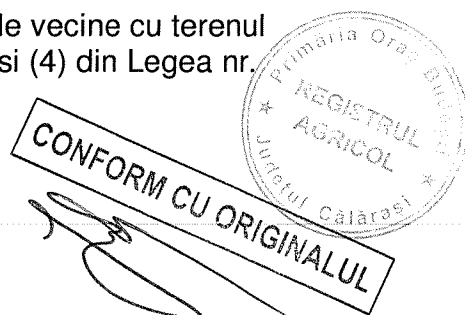
- GHEORGHE DUMITRU, Adresa :

4. preemptori de rang IV: tinerii fermieri

- ALBU FLORIN-ALIN, Adresa :

- CONDRATCHI GEORGE-AURELIAN, Adresa :

5. preemptori de rang V: Academia de Stiinte Agricole si Silvici "Gheorghe Ionescu-Sisesti" si



unitatile de cercetare-dezvoltare din domeniile agriculturii, silviculturii si industriei alimentare, organizate si reglementate prin Legea nr. 45/2009 privind organizarea si functionarea Academiei de Stiinte Agricole si Silvice "Gheorghe Ionescu-Sisesti" si a sistemului de cercetare-dezvoltare din domeniile agriculturii, silviculturii si industriei alimentare, cu modificarile si completarile ulterioare, precum si institutiile de invatamant cu profil agricol, in scopul cumpararii terenurilor agricole situate in extravilan cu destinatia strict necesara cercetarii agricole, aflate in vecinatatea loturilor existente in patrimoniul acestora

- ACADEMIA DE STIINTE AGRICOLE SI SILVICE GHEORGHE IONESCU SISESTI, Adresa : b-dul Marasesti,nr.61, sector 1, mun.Bucuresti

6. preemptori de rang VI: persoane fizice cu domiciliul/resedinta situat/situata in unitatile administrativ-teritoriale unde este amplasat terenul sau in unitatile administrativ-teritoriale vecine

7. preemptori de rang VII: statul roman, prin Agentia Domeniilor Statului

Declar ca sunt proprietar al terenului in suprafata de 0.1500 ha situat in extravilanul localitatii BUDESTI, identificat cu numar cadastral 24656, inscris in cartea funciara nr. 24656 a localitatii BUDESTI care face obiectul ofertei de vanzare.

Declar ca:

- terenul face obiectul unor litigii sau a unei proceduri de executare silita: Da Nu ;
- terenul este grevat de sarcini: Da Nu ;
- am cunostinta si am respectat prevederile art. 4 alin. (2) din Legea nr. 17/2014, cu modificarile ulterioare, cu privire la instrainarea terenurilor agricole situate in extravilan pe care sunt situri arheologice clasate.

In sustinerea cererii, depun urmatoarele acte doveditoare *1)

E
V
n

Sunt de acord ca datele din cererea pentru afisarea ofertei de vanzare, din oferta de vanzare si din documentele anexate sa fie introduse in bazele de date care se organizeaza in temeiul Legii nr. 17/2014, cu modificarile ulterioare, cu respectarea dispozitiilor Legii nr. 677/2001 pentru protectia persoanelor cu privire la prelucrarea datelor cu caracter personal si libera circulatie a acestor date, cu modificarile si completarile ulterioare.

Am luat cunostinta ca informatiile din prezenta cerere si din actele atasate vor fi prelucrate conform Regulamentului UE 2016/679 din 27 aprilie 2016 privind protectia persoanelor fizice in ceea ce priveste prelucrarea datelor cu caracter personal si privind libera circulatie a acestor date.

Cunoscand ca falsul in declaratii se pedepseste conform Legii nr. 286/2009 privind Codul penal, cu modificarile si completarile ulterioare, declar ca datele sunt reale, corecte si complete.

Vanzator/Imputernicit,

RIZEA MARIEA


(numele si prenumele in clar)

Semnatura

Data

13.04.2022

NOTE:



OFERTA DE VANZARE TEREN
Nr 35 din 13.04.2022


Subsemnatul/Subsemnata *1),
DUMITRU ANGHELINA , CNP [redacted] , avand adresa de comunicare in:
[redacted] telefon ,
vand teren agricol situat in extravilan, in suprafata de 0.1500 (ha), la pretul de 1500.0 LEI (o mie cinci sute lei si zero bani) *2)
Conditii de vanzare sunt urmatoarele:

Date privind identificarea terenului:

Specificare	Informatii privind terenul							
	Comuna Orasul Judetul	Suprafata - HA -	Numar Cadastral	Numar Carte Funciara	Numar Tarla / lot	Numar Parcela	Categoria de folosinta	Observatii
Se completeaza de catre vanzator	BUDESTI	0.1500	24656	24656	25/1	11	ARABIL	
Verificat primarie								

Cunoscand ca falsul in declaratii se pedepseste conform Legii nr. 286/2009 privind Codul penal, cu modificarile si completarile ulterioare, declar ca datele sunt reale, corecte si complete.

Vanzator/Imputernicit,
RIZEA MARIEA
(numele si prenumele in clar)
Semnatura



Data
13.04.2022

NOTE:


- Campurile notate cu (*) sunt obligatoriu de completat.
- Campurile notate cu (**) se completeaza in cazul in care sunt cunoscute informatiile.

*1) Se completeaza numele si prenumele proprietarului terenului.

*2) Se va completa in cifre si litere.

*3) Se completeaza categoria de folosinta a terenurilor agricole situate in extravilan productive, care sunt: arabile, viile, livezile, pepinierele viticole, pomicele, plantatiile de hamei si duzi, pasunile, fanetele, serele, solarele, rasadnitele si altele asemenea, cele cu vegetatie forestiera, daca nu fac parte din amenajamentele silvice, pasunile impadurite, cele ocupate cu constructii si instalatii agrozootehnice, amenajarile piscicole si de imbunatatiri funciare, drumurile tehnologice si de exploatare agricola, platformele si spatiile de depozitare care servesc nevoilor productiei agricole si terenurile neproductive care pot fi amenajate si folosite pentru productia agricola.

*4) Se completeaza cu "X" rubricile in care informatiile pot fi comparate cu datele din Registrul agricol, evidentele fiscale, evidentele de stare civila, altele asemenea.



Judetul CALARASI	Nr. 35 din 13.04.2022
U.A.T. BUDESTI	
Primar	ILIE MIHAI
Secretar General	SIMA IOANA

ADRESA

In baza cererii depuse de DUMITRU ANGHELINA , CNP [redacted]
domiciliat/domiciliata in [redacted]
telefon [redacted] a
data de 07.01.2015, in calitate de vanzator si inregistrata la primarie cu nr 35 din 13.04.2022

tinand cont de prevederile art. 3 alin. (4) din Legea nr. 17/2014 privind unele masuri de reglementare a vanzarii-cumpararii terenurilor agricole situate in extravilan si de modificare a Legii nr. 268/2001 privind privatizarea societatilor comerciale ce detin in administrare terenuri proprietate publica si privata a statului cu destinatie agricola si infiintarea Agentiei Domeniilor Statului, cu modificarile ulterioare, pentru terenul in suprafata de 0.1500 ha identificat cu numar cadastral 24656, inscris in cartea funciara nr. 24656 a localitatii BUDESTI, prin prezenta adresa se certifica urmatoarele:

- pe terenul agricol situat in extravilan se afla situri arheologice, au fost instituite zone cu patrimoniu arheologic reperat sau zone cu potential arheologic evidentiat intamplator:
Da *) Nu ;


*) Daca aceasta optiune este bifata, avizul specific al Ministerului Culturii este necesar.

- pe terenul agricol situat in extravilan se afla situri arheologice clasate ca monument istoric:
Da *) Nu ;

*) Daca aceasta optiune este bifata, vanzarea-cumpararea se supune dispozitiilor Legii nr. 422/2001 privind protejarea monumentelor istorice, republicata, cu modificarile ulterioare.

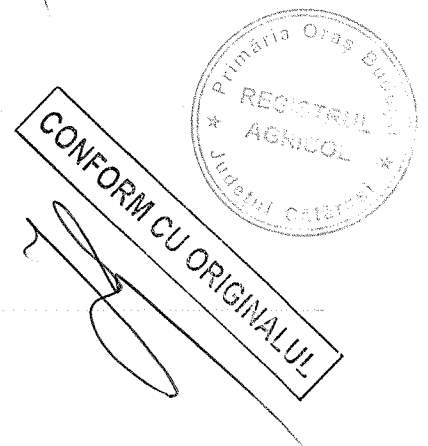
Se intocmeste in 4 exemplare, din care unul pentru solicitant, unul pentru primarie, unul pentru directia judeteana pentru cultura si unul pentru biroul de cadastru si publicitate imobiliara competent.

PR [redacted] HAI



SECRETAR GENERAL

[redacted] SIMA IOANA



PROCES-VERBAL

Incheiat astazi 13.04.2022 la Primaria BUDESTI, Judetul CALARASI

Prin prezentul proces-verbal se constata ca oferta de vanzare depusa de DUMITRU ANGHELINA, CNP 2 [redacted] in calitate de vanzator prin imputernicitul RIZEA MARIEA, CNP [redacted], a fost inregistrata in Registrul de Evidenta cu nr. 35 din 13.04.2022.

Terenul agricol extravilan care face obiectul ofertei este identificat cu Nr Cadastral 24656, Nr carte funciara 24656, Nr tarla/lot 25/1, Nr parcela 11 si are categoria de folosinta ARABIL.

Pretul terenului in suprafata de 0.1500 ha cuprins in oferta de vanzare este de 1500.00 lei.

Cererea, oferta de vanzare si lista preemtorilor inregistrate sunt afisate public pe site si la sediul primariei BUDESTI, judetul CALARASI.

Secretar General

IMA IOANA



Vanzator(i)
DUMITRU ANGHELINA

Imputernicit
RIZEA MARIEA

CONFIRM CU ORIGINALUL



Judetul CALARASI	Registrul de evidenta
Primaria BUDESTI	Nr 35 din 13.04.2022

LISTA
preemptorilor in vederea exercitarii dreptului de preemtiune
asupra ofertei de vanzare in ordinea rangului de preferinta

Ca urmare a inregistrarii ofertei de vanzare 35 din 13.04.2022 depuse de DUMITRU ANGHELINA in calitate de vanzator, pe baza informatiilor cuprinse in oferta de vanzare au fost identificati urmatorii preemptori:

1. preemptori de rang I: coproprietarii, rudele de gradul I, sotii, rudele si afinii pana la gradul al treilea inclusiv

Nr crt	Nume si prenume persoana fizica/Denumire persoana/persoane juridica/juridice, asociatii si alte entitati fara personalitate juridica, precum si persoane juridice care nu se inregistreaza in registrul comertului	Adresa domiciliu/ resedinta/sediu

2. preemptori de rang II: proprietarii investitiilor agricole pentru culturile de pomi, vita-de-vie, hamei, irigatii exclusiv private si/sau arendasii. In cazul in care pe terenurile supuse vanzarii se afla investitii agricole pentru culturile de pomi, vita-de-vie, hamei si pentru irigatii, prioritate la cumpararea acestor terenuri au proprietarii acestor investitii.


Nr crt	Nume si prenume persoana fizica/Denumire persoana/persoane juridica/juridice, asociatii si alte entitati fara personalitate juridica, precum si persoane juridice care nu se inregistreaza in registrul comertului	Adresa domiciliu/ resedinta/sediu
1	SC GVV PRO MANAGEMENT SRL	

3. preemptori de rang III: proprietarii si/sau arendasii terenurilor agricole vecine cu terenul supus vanzarii, cu respectarea dispozitiilor prevazute la art. 4 alin. (2) si (4) din Legea nr. 17/2014, cu modificarile si completarile ulterioare

Nr crt	Nume si prenume persoana fizica/Denumire persoana/persoane juridica/juridice, asociatii si alte entitati fara personalitate juridica, precum si persoane juridice care nu se inregistreaza in registrul comertului	Adresa domiciliu/ resedinta/sediu
1	GHEORGHE DUMITRU	

4. preemptori de rang IV: tinerii fermieri

Nr crt	Nume si prenume persoana fizica/Denumire persoana/persoane juridica/juridice, asociatii si alte entitati fara personalitate juridica,	Adresa domiciliu/ resedinta/sediu




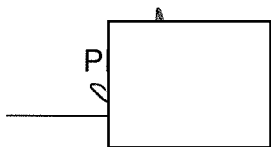
	precum si persoane juridice care nu se inregistreaza in registrul comertului	
1	ALBU FLORIN-ALIN	
2	CONDRATCHI GEORGE-AURELIAN	

5. preemptori de rang V: Academia de Stiinte Agricole si Silvice "Gheorghe Ionescu-Sisesti" si unitatile de cercetare-dezvoltare din domeniile agriculturii, silviculturii si industriei alimentare, organizate si reglementate prin Legea nr. 45/2009 privind organizarea si functionarea Academiei de Stiinte Agricole si Silvice "Gheorghe Ionescu-Sisesti" si a sistemului de cercetare-dezvoltare din domeniile agriculturii, silviculturii si industriei alimentare, cu modificarile si completarile ulterioare, precum si institutiile de invatamant cu profil agricol, in scopul cumpararii terenurilor agricole situate in extravilan cu destinatia strict necesara cercetarii agricole, aflate in vecinatatea loturilor existente in patrimoniul acestora


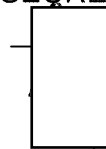
6. preemptori de rang VI: persoane fizice cu domiciliul/resedinta situat/situata in unitatile administrativ-teritoriale unde este amplasat terenul sau in unitatile administrativ-teritoriale vecine

Nr crt	Nume si prenume persoana fizica/Denumire persoana/persoane juridica/juridice, asociatii si alte entitati fara personalitate juridica, precum si persoane juridice care nu se inregistreaza in registrul comertului	Adresa domiciliu/resedinta/sediu

7. preemptori de rang VII: statul roman, prin Agentia Domeniilor Statului



SECRETAR GENERAL
SIMA IOANA



NOTIFICARE PREEMPTORI

Judetul CALARASI Primaria BUDESTI	Registrul de evidenta Nr 35 din 13.04.2022
--	---

In temeiul art. 6 alin. (6) din Legea nr. 17/2014 privind unele masuri de reglementare a vanzarii terenurilor agricole situate in extravilan si de modificare a Legii nr. 268/2001 privind privatizarea societatilor ce detin in administrare terenuri proprietate publica si privata a statului cu destinatie agricola si infiintarea Agentiei Domeniilor Statului, cu modificarile si completarile ulterioare, prin prezenta se aduce la cunostinta GHEORGHE DUMITRU, CNP , nr(**), in calitate de Preemptor avand cu domiciliul/resedinta/sediul social/secundar in: localitatea, str. nr., bl., sc., et., ap....., judetul/sectorul, codul postal, tara,
, Oferta de vanzare nr 35 din data de 13.04.2022 , depusa de DUMITRU ANGHELINA privind terenul agricol situat in extravilan in suprafata de 0.1500 ha, numar cadastral 24656, nr carte funciara 24656 , nr tarla 25/1 , nr parcela 11 , categorie de folosinta ARABIL , la pretul de 1500.0 lei BUDESTI, afisata in data de 13.04.2022 la sediul Primariei BUDESTI, judetul CALARASI

ROMANIA
* PRIMĂRIA *
ORAȘULUI
BUDEȘTI
JUDEȚUL CALĂRAȘI

PR

CRETAR
SIMA IOANA

NOTE :

- Campurile notate cu (*) sunt obligatorii de completat.
- Campurile notate cu (**) se completeaza cu numarul din registrul comertului sau cu numarul din Registrul asociatiilor si fundatiilor
- Notificarea se emite pentru fiecare preemptor mentionat in lista preemptorilor.

CONFORM CU ORIGINALUL

Primăria Oraș Budești
REGISTRUL
AGRICOL
Judetul Calărași