

-Formular pentru persoane fizice-

CERERE
pentru afisarea ofertei de vanzare a terenului

Judetul CALARASI Primaria BUDESTI	Nr. unic de inregistrare al ofertei din registrul de evidenta Nr 62 din 24.07.2025
Numele si prenumele functionarului primariei care primeste cererea IORGU DUMITRU	Ser ofert meste

Stimata doamna primar/Stimate domnule primar,

1. Subsemnata COCINEV LICA, CNP [redacted] in calitate de proprietar,

[redacted]
[redacted]
-Prin MARIA AURELIAN, [redacted]

[redacted] in calitate de IMPUTERNICIT, conform Procura-nr.1457 / 23.04.2025, adresa sat
r. [redacted]

avand in vedere dispozitiile Legii nr. 17/2014 privind unele masuri de reglementare a vanzarii-cumpararii terenurilor agricole situate in extravilan si de modificare a Legii nr. 268/2001 privind privatizarea societatilor comerciale ce detin in administrare terenuri proprietate publica si privata a statului cu destinatie agricola si infiintarea Agentiei Domeniilor Statului, cu modificarile ulterioare, solicit prin prezenta cerere afisarea ofertei de vanzare anexata, in termenul prevazut de Legea nr. 17/2014, cu modificarile si completarile ulterioare.

Am cunostinta despre existenta urmatoarei preemptori pentru exercitarea dreptului de preemptiune asupra ofertei mele de vanzare:

preemptori de rang I: coproprietarii, sotii, rudele pana la gradul al treilea si afinii pana la gradul al treilea, in aceasta ordine

preemptori de rang II: proprietarii investitiilor agricole pentru culturile de pomi, vita-de-vie, hamei, irigatii exclusiv private aflate pe terenurile ce fac obiectul ofertelor de vanzare si/sau arendasii. In cazul in care pe terenurile supuse vanzarii se afla investitiile agricole pentru culturile de pomi, vita-de-vie, hamei si pentru irigatii, prioritate la cumpararea acestor terenuri au proprietarii acestor investitii

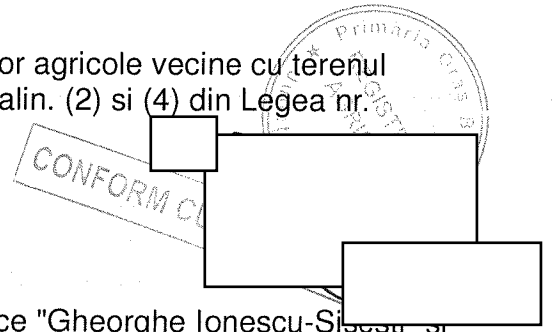
- ALIN ECOAGRI SRL, Adresa :
- ALIN EXIM SRL, Adresa :

preemptori de rang III: proprietarii si/sau arendasii terenurilor agricole vecine cu terenul supus vanzarii, cu respectarea dispozitiilor prevazute la art. 4 alin. (2) si (4) din Legea nr. 17/2014, cu modificarile si completarile ulterioare

preemptori de rang IV: tinerii fermieri

- ALBU FLORIN-ALIN, Adresa :
- CONDRATCHI GEORGE-AURELIAN, Adresa :

preemptori de rang V: Academia de Stiinte Agricole si Silviculturi "Gheorghe Ionescu-Sisesteanu" si unitatile de cercetare-dezvoltare din domeniile agriculturii, silviculturii si industriei alimentare, organizate si reglementate prin Legea nr. 45/2009 privind organizarea si functionarea



Academiei de Stiinte Agricole si Silvice "Gheorghe Ionescu-Sisesti" si a sistemului de cercetare-dezvoltare din domeniile agriculturii, silviculturii si industriei alimentare, cu modificarile si completarile ulterioare, precum si institutiile de invatamant cu profil agricol, in scopul cumpararii terenurilor agricole situate in extravilan cu destinatia strict necesara cercetarii agricole, aflate in vecinatatea loturilor existente in patrimoniul acestora

- ACADEMIA DE STIINTE AGRICOLE SI SILVICE GHEORGHE IONESCU SISESTI, Adresa

preemptori de rang VI: persoane fizice cu domiciliul/resedinta situat/situata in unitatile administrativ-teritoriale unde este amplasat terenul sau in unitatile administrativ-teritoriale vecine

preemptori de rang VII: statul roman, prin Agentia Domeniilor Statului

Declar ca sunt proprietar al terenului in suprafata de 0.1731 ha , reprezentand cota-parte de 1/1 situat in extravilanul localitatii BUDESTI, identificat cu numar cadastral 27016, inregistrat in cartea funciara nr. 27016 a localitatii BUDESTI care face obiectul ofertei de vanzare.

Declar ca:

- terenul face obiectul unor litigii sau a unei proceduri de executare silita: Da Nu ;
- terenul este grevat de sarcini: Da Nu ;
- am cunostinta si am respectat prevederile art. 4 alin. (6) din Legea nr. 17/2014, cu modificarile ulterioare, cu privire la instrainarea terenurilor agricole situate in extravilan pe care sunt situri arheologice clasate.

In sustinerea cererii, depun urmatoarele acte doveditoare :

Imi exprim acordul cu privire la utilizarea si prelucrarea datelor cu caracter personal si la introducerea datelor si informatiilor din cerere si documentele anexate in bazele de date care se organizeaza in temeiul Legii nr. 17/2014, cu modificarile si completarile ulterioare, si al legislatiei subsecvente, cu respectarea prevederilor Regulamentului (UE) 2016/679 al Parlamentului European si al Consiliului din 27 aprilie 2016 privind protectia persoanelor fizice in ceea ce priveste prelucrarea datelor cu caracter personal si privind libera circulatie a acestor date si de abrogare a Directivei 95/46/CE (Regulamentul general privind protectia datelor) si ale Legii nr. 190/2018 privind masuri de punere in aplicare a Regulamentului (UE) 2016/679 al Parlamentului European si al Consiliului din 27 aprilie 2016 privind protectia persoanelor fizice in ceea ce priveste prelucrarea datelor cu caracter personal si privind libera circulatie a acestor date si de abrogare a Directivei 95/46/CE (Regulamentul general privind protectia datelor), cu modificarile ulterioare.

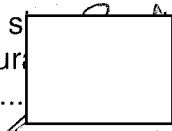
Cunoscand ca falsul in declaratii se pedepseste conform Legii nr. 286/2009 privind Codul penal, cu modificarile si completarile ulterioare, declar ca datele sunt reale, corecte si complete.

Vanzator/Imputernicit,

MARIA AURELIAN


(numele si prenumele in clar)

Semnatura



Data

24.07.2025



OFERTA DE VANZARE TEREN
Nr 62 din 24.07.2025

Subsemnata COCINEV LICA , CNP [] , avand adresa de comunicare in:

[] ,
vand teren agricol situat in extravilan, in suprafata de 0.1731 (ha), reprezentand cota parte
1/1 la pretul de 6100.0 LEI (sase mii o suta lei si zero bani) *2)
Conditile de vanzare sunt urmatoarele:

Date privind identificarea terenului:

Specificare	Informatii privind terenul								
	Comuna Orasul Judetul	Suprafata - HA -		Numar Cadastral	Numar Carte Funciara	Numar Tarla / lot	Numar Parcela	Categoria de folosinta	Observatii
		Suprafata totala	Cota parte *5)						
Se completeaza de catre vanzator	BUDESTI	0.1731	1/1 0.1731	27016	27016	39	95	arabil	
Verificat primarie									

(*) Declar ca terenul agricol situat in extravilan face obiectul actiunii pentru pronuntarea unei hotarari judecatoresti care sa tina loc de contract de vanzare: Da Nu ;

Cunoscand ca falsul in declaratii se pedepseste conform Legii nr. 286/2009 privind Codul penal, cu modificarile si completarile ulterioare, declar ca datele sunt reale, corecte si complete.

Vanzator/Imputernicit,

MARIA AURELIAN

(numele si prenumele in clar)

Semnatura

Data

24.07.2025

NOTE:

- Campurile notate cu (*) sunt obligatoriu de completat.
- Campurile notate cu (**) se completeaza in cazul in care sunt cunoscute informatiile.

*1) Se completeaza numele si prenumele proprietarului terenului.

*2) Se va completa in cifre si litere.

*3) Se completeaza categoria de folosinta a terenurilor agricole situate in extravilan productive, conform art. 2 din Legea fondului funciar nr. 18/1991, republicata, cu modificarile si completarile ulterioare.

*4) Se completeaza cu "X" rubricile in care informatiile pot fi comparate cu datele din Registrul agricol, evidentele fiscale, evidentele de stare civila, altele asemenea.

*5) Cota - parte din suprafata se exprima in fractie si in hectare.

CONFORM C



-Formular pentru persoane fizice-

CERERE

pentru afisarea ofertei de vanzare a terenului

Judetul CALARASI Primaria BUDESTI	Nr. unic de inregistrare al ofertei din registrul de evidenta Nr 63 din 24.07.2025
Numele si prenumele functionarului primariei care primeste cererea IORGU DUMITRU	Semnatura f oferta de va

Stimata doamna primar/Stimate domnule primar,

1. Subsemnata COCINEV LICA, CNP [] in calitate de proprietar,

-Prin MARIA AURELIAN, CNP [] seria si nr
[] in calitate de IMPUTERNICIT, conform Procura-nr.1457 / 23.04.2025, adresa sat

avand in vedere dispozitiile Legii nr. 17/2014 privind unele masuri de reglementare a vanzarii-cumpararii terenurilor agricole situate in extravilan si de modificare a Legii nr. 268/2001 privind privatizarea societatiilor comerciale ce detin in administrare terenuri proprietate publica si privata a statului cu destinatie agricola si infiintarea Agentiei Domeniilor Statului, cu modificarile ulterioare, solicit prin prezenta cerere afisarea ofertei de vanzare anexata, in termenul prevazut de Legea nr. 17/2014, cu modificarile si completarile ulterioare.

Am cunostinta despre existenta urmatorilor preemptori pentru exercitarea dreptului de preemptiune asupra ofertei mele de vanzare:

preemptori de rang I: coproprietarii, sotii, rudele pana la gradul al treilea si afinii pana la gradul al treilea, in aceasta ordine

preemptori de rang II: proprietarii investitiilor agricole pentru culturile de pomi, vita-de-vie, hamei, irigatii exclusiv private aflate pe terenurile ce fac obiectul ofertelor de vanzare si/sau arendasii. In cazul in care pe terenurile supuse vanzarii se afla investitii agricole pentru culturile de pomi, vita-de-vie, hamei si pentru irigatii, prioritate la cumpararea acestor terenuri au proprietarii acestor investitii

- ALIN ECOAGRI SRL, Adresa :

- ALIN EXIM SRL, Adresa :

preemptori de rang III: proprietarii si/sau arendasii terenurilor agricole vecine cu terenul supus vanzarii, cu respectarea dispozitiilor prevazute la art. 4 alin. (2) si (4) din Legea nr. 17/2014, cu modificarile si completarile ulterioare

preemptori de rang IV: tinerii fermieri

- ALBU FLORIN-ALIN, Adresa :

- CONDRATCHI GEORGE-AURELIAN, Adresa :

preemptori de rang V: Academia de Stiinte Agricole si Silviculturii "Gheorghe Ionescu-Sisesti" si unitatile de cercetare-dezvoltare din domeniile agriculturii, silviculturii si industriei alimentare, organizate si reglementate prin Legea nr. 45/2009 privind organizarea si functionarea

CONFORM CU ORIGINALUL

Academiei de Stiinte Agricole si Silvice "Gheorghe Ionescu-Sisesti" si a sistemului de cercetare-dezvoltare din domeniile agriculturii, silviculturii si industriei alimentare, cu modificarile si completarile ulterioare, precum si institutiile de invatamant cu profil agricol, in scopul cumpararii terenurilor agricole situate in extravilan cu destinatia strict necesara cercetarii agricole, aflate in vecinatatea loturilor existente in patrimoniul acestora

- ACADEMIA DE STIINTE AGRICOLE SI SILVICE GHEORGHE IONESCU SISESTI, Adresa :

preemptori de rang VI: persoane fizice cu domiciliul/resedinta situat/situata in unitatile administrativ-teritoriale unde este amplasat terenul sau in unitatile administrativ-teritoriale vecine

preemptori de rang VII: statul roman, prin Agentia Domeniilor Statului

Declar ca sunt proprietar al terenului in suprafata de 0.2032 ha , reprezentand cota-parte de 1/1 situat in extravilanul localitatii BUDESTI, identificat cu numar cadastral 27005, inregistrat in cartea funciara nr. 27005 a localitatii BUDESTI care face obiectul ofertei de vanzare.

Declar ca:

- terenul face obiectul unor litigii sau a unei proceduri de executare silita: Da Nu ;
- terenul este grevat de sarcini: Da Nu ;
- am cunostinta si am respectat prevederile art. 4 alin. (6) din Legea nr. 17/2014, cu modificarile ulterioare, cu privire la instrainarea terenurilor agricole situate in extravilan pe care sunt situri arheologice clasate.

In sustinerea cererii, depun urmatoarele acte doveditoare :

Imi exprim acordul cu privire la utilizarea si prelucrarea datelor cu caracter personal si la introducerea datelor si informatiilor din cerere si documentele anexate in bazele de date care se organizeaza in temeiul Legii nr. 17/2014, cu modificarile si completarile ulterioare, si al legislatiei subsecvente, cu respectarea prevederilor Regulamentului (UE) 2016/679 al Parlamentului European si al Consiliului din 27 aprilie 2016 privind protectia persoanelor fizice in ceea ce priveste prelucrarea datelor cu caracter personal si privind libera circulatie a acestor date si de abrogare a Directivei 95/46/CE (Regulamentul general privind protectia datelor) si ale Legii nr. 190/2018 privind masuri de punere in aplicare a Regulamentului (UE) 2016/679 al Parlamentului European si al Consiliului din 27 aprilie 2016 privind protectia persoanelor fizice in ceea ce priveste prelucrarea datelor cu caracter personal si privind libera circulatie a acestor date si de abrogare a Directivei 95/46/CE (Regulamentul general privind protectia datelor), cu modificarile ulterioare.

Cunoscand ca falsul in declaratii se pedepseste conform Legii nr. 286/2009 privind Codul penal, cu modificarile si completarile ulterioare, declar ca datele sunt reale, corecte si complete.

Vanzator/Imputernicit,

MARIA AURELIAN

(numele si prenumele in clar)


Semnatura

.....

Data

24.07.2025

CONFORM



OFERTA DE VANZARE TEREN

Nr 63 din 24.07.2025

Subsemnatul/Subsemnata *1),
COCINEV LICA , CNP [redacted] , avand adresa de comunicare in: [redacted]

vand teren agricol situat in extravilan, in suprafata de 0.2032 (ha), reprezentand cota parte
1/1 la pretul de 7100.0 LEI (sapte mii o suta lei si zero bani) *2)

Conditile de vanzare sunt urmatoarele:

Date privind identificarea terenului:

Specificare	Informatii privind terenul								
	Comuna Orasul Judetul	Suprafata - HA -		Numar Cadastral	Numar Carte Funciara	Numar Tarla / lot	Numar Parcela	Categoria de folosinta	Observatii
		Suprafata totala	Cota parte *5)						
Se completeaza de catre vanzator	BUDESTI	0.2032	1/1 0.2032	27005	27005	15	73	arabil	
Verificat primarie									

(*) Declar ca terenul agricol situat in extravilan face obiectul actiunii pentru pronuntarea unei hotarari judecatoresti care sa tina loc de contract de vanzare: Da Nu ;

Cunoscand ca falsul in declaratii se pedepseste conform Legii nr. 286/2009 privind Codul penal, cu modificarile si completarile ulterioare, declar ca datele sunt reale, corecte si complete.

Vanzator/Imputernicit,

MARIA AURELIAN

(numele si prenumele in clar)

Semnatura

Data

24.07.2025

NOTE:

- Campurile notate cu (*) sunt obligatoriu de completat.
- Campurile notate cu (**) se completeaza in cazul in care sunt cunoscute informatiile.

*1) Se completeaza numele si prenumele proprietarului terenului.


*2) Se va completa in cifre si litere.

*3) Se completeaza categoria de folosinta a terenurilor agricole situate in extravilan productive, conform art. 2 din Legea fondului funciar nr. 18/1991, republicata, cu modificarile si completarile ulterioare.

*4) Se completeaza cu "X" rubricile in care informatiile pot fi comparate cu datele din Registrul agricol, evidentele fiscale, evidentele de stare civila, altele asemenea.

*5) Cota - parte din suprafata se exprima in fractie si in hectare.

CONFORM



-Formular pentru persoane fizice-

CERERE
pentru afisarea ofertei de vanzare a terenului

Judetul CALARASI Primaria BUDESTI	Nr. unic de inregistrare al ofertei din registrul de evidenta Nr 64 din 24.07.2025
Numele si prenumele functionarului primariei care primeste cererea IORGU DUMITRU	Semnatura functionarului care primeste oferta

Stimata doamna primar/Stimate domnule primar,

1. Subsemnata COCINEV LICA, CNP [redacted] in calitate de proprietar,

Prin MARIA AURELIAN, CNP [redacted]

[redacted], in calitate de IMPUTERNICIT, conform Procura-nr.1457 / 23.04.2025, [redacted]

avand in vedere dispozitiile Legii nr. 17/2014 privind unele masuri de reglementare a vanzarii-cumpararii terenurilor agricole situate in extravilan si de modificare a Legii nr. 268/2001 privind privatizarea societatilor comerciale ce detin in administrare terenuri proprietate publica si privata a statului cu destinatie agricola si infiintarea Agentiei Domeniilor Statului, cu modificarile ulterioare, solicit prin prezenta cerere afisarea ofertei de vanzare anexata, in termenul prevazut de Legea nr. 17/2014, cu modificarile si completarile ulterioare.

Am cunostinta despre existenta urmatoarei preemptorii pentru exercitarea dreptului de preemptiune asupra ofertei mele de vanzare:

preemptori de rang I: coproprietarii, sotii, rudele pana la gradul al treilea si afinii pana la gradul al treilea, in aceasta ordine

preemptori de rang II: proprietarii investitiilor agricole pentru culturile de pomi, vita-de-vie, hamei, irigatii exclusiv private aflate pe terenurile ce fac obiectul ofertelor de vanzare si/sau arendasii. In cazul in care pe terenurile supuse vanzarii se afla investitiile agricole pentru culturile de pomi, vita-de-vie, hamei si pentru irigatii, prioritate la cumpararea acestor terenuri au proprietarii acestor investitii

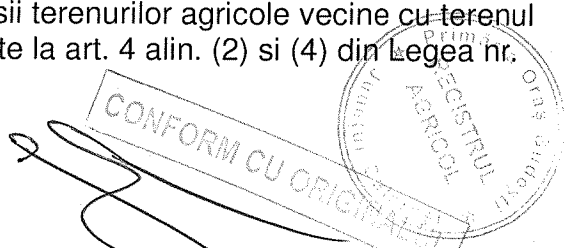
- ALIN ECOAGRI SRL, Adresa :
- ALIN EXIM SRL, Adresa :

preemptori de rang III: proprietarii si/sau arendasii terenurilor agricole vecine cu terenul supus vanzarii, cu respectarea dispozitiilor prevazute la art. 4 alin. (2) si (4) din Legea nr. 17/2014, cu modificarile si completarile ulterioare

preemptori de rang IV: tinerii fermieri

- ALBU FLORIN-ALIN, Adresa :
- CONDRATCHI GEORGE-AURELIAN, Adresa :

preemptori de rang V: Academia de Stiinte Agricole si Silviculturale "Gheorghe Ionescu-Sisesti" si unitatile de cercetare-dezvoltare din domeniile agriculturii, silviculturii si industriei alimentare, organizate si reglementate prin Legea nr. 45/2009 privind organizarea si functionarea



Academiei de Stiinte Agricole si Silvice "Gheorghe Ionescu-Sisesti" si a sistemului de cercetare-dezvoltare din domeniile agriculturii, silviculturii si industriei alimentare, cu modificarile si completarile ulterioare, precum si institutiile de invatamant cu profil agricol, in scopul cumpararii terenurilor agricole situate in extravilan cu destinatia strict necesara cercetarii agricole, aflate in vecinatatea loturilor existente in patrimoniul acestora

- ACADEMIA DE STIINTE AGRICOLE SI SILVICE GHEORGHE IONESCU SISESTI, Adresa :

preemptori de rang VI: persoane fizice cu domiciliul/resedinta situat/situata in unitatile administrativ-teritoriale unde este amplasat terenul sau in unitatile administrativ-teritoriale vecine

preemptori de rang VII: statul roman, prin Agentia Domeniilor Statului

Declar ca sunt proprietar al terenului in suprafata de 0.5000 ha , reprezentand cota-parte de 1/1 situat in extravilanul localitatii BUDESTI, identificat cu numar cadastral 27013, inscris in cartea funciara nr. 27013 a localitatii BUDESTI care face obiectul ofertei de vanzare.

Declar ca:

- terenul face obiectul unor litigii sau a unei proceduri de executare silita: Da Nu ;
- terenul este grevat de sarcini: Da Nu ;
- am cunostinta si am respectat prevederile art. 4 alin. (6) din Legea nr. 17/2014, cu modificarile ulterioare, cu privire la instrainarea terenurilor agricole situate in extravilan pe care sunt situri arheologice clasate.

In sustinerea cererii, depun urmatoarele acte doveditoare :

Imi exprim acordul cu privire la utilizarea si prelucrarea datelor cu caracter personal si la introducerea datelor si informatiilor din cerere si documentele anexate in bazele de date care se organizeaza in temeiul Legii nr. 17/2014, cu modificarile si completarile ulterioare, si al legislatiei subsecvente, cu respectarea prevederilor Regulamentului (UE) 2016/679 al Parlamentului European si al Consiliului din 27 aprilie 2016 privind protectia persoanelor fizice in ceea ce priveste prelucrarea datelor cu caracter personal si privind libera circulatie a acestor date si de abrogare a Directivei 95/46/CE (Regulamentul general privind protectia datelor) si ale Legii nr. 190/2018 privind masuri de punere in aplicare a Regulamentului (UE) 2016/679 al Parlamentului European si al Consiliului din 27 aprilie 2016 privind protectia persoanelor fizice in ceea ce priveste prelucrarea datelor cu caracter personal si privind libera circulatie a acestor date si de abrogare a Directivei 95/46/CE (Regulamentul general privind protectia datelor), cu modificarile ulterioare.

Cunoscand ca falsul in declaratii se pedepseste conform Legii nr. 286/2009 privind Codul penal, cu modificarile si completarile ulterioare, declar ca datele sunt reale, corecte si complete.

Vanzator/Imputernicit,

MARIA AURELIAN


(numele si prenumele in clar)

Semnatura

.....

Data

24.07.2025



OFERTA DE VANZARE TEREN
Nr 64 din 24.07.2025

Subsemnata COCINEV LICA . CNP [] avand adresa de comunicare in:
[]
vand teren agricol situat in extravilan, in suprafata de 0.5000 (ha), reprezentand cota parte
1/1 la pretul de 17500.0 LEI (saptesprezece mii cinci sute lei si zero bani) *2)
Conditile de vanzare sunt urmatoarele:

Date privind identificarea terenului:

Specificare	Informatii privind terenul								
	Comuna Orasul Judetul	Suprafata - HA -		Numar Cadastral	Numar Carte Funciara	Numar Tarla / lot	Numar Parcela	Categoria de folosinta	Observatii
		Suprafata totala	Cota parte *5)						
Se completeaza de catre vanzator	BUDESTI	0.5000	1/1 0.5000	27013	27013	34	11	arabil	
Verificat primarie									

(*) Declar ca terenul agricol situat in extravilan face obiectul actiunii pentru pronuntarea unei hotarari judecatoresti care sa tina loc de contract de vanzare: Da Nu ;

Cunoscand ca falsul in declaratii se pedepseste conform Legii nr. 286/2009 privind Codul penal, cu modificarile si completarile ulterioare, declar ca datele sunt reale, corecte si complete.

Vanzator/Imputernicit,

MARIA AURELIAN

(numele si prenumele in clar)

Semnatura []

Data

24.07.2025

NOTE:

- Campurile notate cu (*) sunt obligatoriu de completat.
- Campurile notate cu (**) se completeaza in cazul in care sunt cunoscute informatiile.


*1) Se completeaza numele si prenumele proprietarului terenului.

*2) Se va completa in cifre si litere.

*3) Se completeaza categoria de folosinta a terenurilor agricole situate in extravilan productive, conform art. 2 din Legea fondului funciar nr. 18/1991, republicata, cu modificarile si completarile ulterioare.

*4) Se completeaza cu "X" rubricile in care informatiile pot fi comparate cu datele din Registrul agricol, evidentele fiscale, evidentele de stare civila, altele asemenea.

*5) Cota - parte din suprafata se exprima in fractie si in hectare.



-Formular pentru persoane fizice-

CERERE
pentru afisarea ofertei de vanzare a terenului

Judetul CALARASI Primaria BUDESTI	Nr. unic de inregistrare al ofertei din registrul de evidenta Nr 65 din 24.07.2025
Numele si prenumele functionarului primariei care primeste cererea IORGU DUMITRU	Semnatura [redacted] este

Stimata doamna primar/Stimate domnule primar,

1. Subsemnata COCINEV LICA, CNP [redacted] in calitate de proprietar.

Prin MARIA AURELIAN, [redacted]

[redacted], in calitate de IMPUTERNICIT, conform Procura-nr.1457 / 23.04.2025, [redacted]

avand in vedere dispozitiile Legii nr. 17/2014 privind unele masuri de reglementare a vanzarii-cumpararii terenurilor agricole situate in extravilan si de modificare a Legii nr. 268/2001 privind privatizarea societatiilor comerciale ce detin in administrare terenuri proprietate publica si privata a statului cu destinatie agricola si infiintarea Agentiei Domeniilor Statului, cu modificarile ulterioare, solicit prin prezenta cerere afisarea ofertei de vanzare anexata, in termenul prevazut de Legea nr. 17/2014, cu modificarile si completarile ulterioare.

Am cunostinta despre existenta urmatoarei preemptori pentru exercitarea dreptului de preemptiune asupra ofertei mele de vanzare:

preemptori de rang I: coproprietarii, sotii, rudele pana la gradul al treilea si afinii pana la gradul al treilea, in aceasta ordine

preemptori de rang II: proprietarii investitiilor agricole pentru culturile de pomi, vita-de-vie, hamei, irigatii exclusiv private aflate pe terenurile ce fac obiectul ofertelor de vanzare si/sau arendasii. In cazul in care pe terenurile supuse vanzarii se afla investitii agricole pentru culturile de pomi, vita-de-vie, hamei si pentru irigatii, prioritate la cumpararea acestor terenuri au proprietarii acestor investitii

- ALIN ECOAGRI SRL, Adresa :
- ALIN EXIM SRL, Adresa :

preemptori de rang III: proprietarii si/sau arendasii terenurilor agricole vecine cu terenul supus vanzarii, cu respectarea dispozitiilor prevazute la art. 4 alin. (2) si (4) din Legea nr. 17/2014, cu modificarile si completarile ulterioare

preemptori de rang IV: tinerii fermieri

- ALBU FLORIN-ALIN, Adresa :
- CONDRATCHI GEORGE-AURELIAN, Adresa :

preemptori de rang V: Academia de Stiinte Agricole si Silvice "Gheorghe Ionescu-Sisesti" si unitatile de cercetare-dezvoltare din domeniile agriculturii, silviculturii si industriei alimentare, organizate si reglementate prin Legea nr. 45/2009 privind organizarea si functionarea

CONFORM CU OR



Academiei de Stiinte Agricole si Silvice "Gheorghe Ionescu-Sisesti" si a sistemului de cercetare-dezvoltare din domeniile agriculturii, silviculturii si industriei alimentare, cu modificarile si completarile ulterioare, precum si institutiile de invatamant cu profil agricol, in scopul cumpararii terenurilor agricole situate in extravilan cu destinatia strict necesara cercetarii agricole, aflate in vecinatatea loturilor existente in patrimoniul acestora

- ACADEMIA DE STIINTE AGRICOLE SI SILVICE GHEORGHE IONESCU SISESTI, Adresa

preemptori de rang VI: persoane fizice cu domiciliul/resedinta situat/situata in unitatile administrativ-teritoriale unde este amplasat terenul sau in unitatile administrativ-teritoriale vecine

preemptori de rang VII: statul roman, prin Agentia Domeniilor Statului

Declar ca sunt proprietar al terenului in suprafata de 0.9835 ha , reprezentand cota-parte de 1/1 situat in extravilanul localitatii BUDESTI, identificat cu numar cadastral 27008, inregistrat in cartea funciara nr. 27008 a localitatii BUDESTI care face obiectul ofertei de vanzare.

Declar ca:

- terenul face obiectul unor litigii sau a unei proceduri de executare silita: Da Nu ;
- terenul este grevat de sarcini: Da Nu ;
- am cunostinta si am respectat prevederile art. 4 alin. (6) din Legea nr. 17/2014, cu modificarile ulterioare, cu privire la instrainarea terenurilor agricole situate in extravilan pe care sunt situri arheologice clasate.

In sustinerea cererii, depun urmatoarele acte doveditoare :

Imi exprim acordul cu privire la utilizarea si prelucrarea datelor cu caracter personal si la introducerea datelor si informatiilor din cerere si documentele anexate in bazele de date care se organizeaza in temeiul Legii nr. 17/2014, cu modificarile si completarile ulterioare, si al legislatiei subsecvente, cu respectarea prevederilor Regulamentului (UE) 2016/679 al Parlamentului European si al Consiliului din 27 aprilie 2016 privind protectia persoanelor fizice in ceea ce priveste prelucrarea datelor cu caracter personal si privind libera circulatie a acestor date si de abrogare a Directivei 95/46/CE (Regulamentul general privind protectia datelor) si ale Legii nr. 190/2018 privind masuri de punere in aplicare a Regulamentului (UE) 2016/679 al Parlamentului European si al Consiliului din 27 aprilie 2016 privind protectia persoanelor fizice in ceea ce priveste prelucrarea datelor cu caracter personal si privind libera circulatie a acestor date si de abrogare a Directivei 95/46/CE (Regulamentul general privind protectia datelor), cu modificarile ulterioare.

Cunoscand ca falsul in declaratii se pedepseste conform Legii nr. 286/2009 privind Codul penal, cu modificarile si completarile ulterioare, declar ca datele sunt reale, corecte si complete.

Vanzator/Imputernicit,

MARIA AURELIAN


(numele si prenumele in clar)

Semnatura

.....

Data

24.07.2025



CONFORM

SIGNALUL

OFERTA DE VANZARE TEREN
Nr 65 din 24.07.2025

Subsemnata COCINEV LICA , CNP [redacted] , avand adresa de comunicare in:
[redacted] telefon

vand teren agricol situat in extravilan, in suprafata de 0.9835 (ha), reprezentand cota parte 1/1 la pretul de 34500.0 LEI (treizeci si patru mii cinci sute lei si zero bani) *2)

Conditile de vanzare sunt urmatoarele:

Date privind identificarea terenului:

Specificare	Informatii privind terenul								
	Comuna Orasul Judetul	Suprafata - HA -		Numar Cadastral	Numar Carte Funciara	Numar Tarla / lot	Numar Parcela	Categoria de folosinta	Observatii
		Suprafata totala	Cota parte *5)						
Se completeaza de catre vanzator	BUDESTI	0.9835	1/1 0.9835	27008	27008	23	9	arabil	
Verificat primarie									

(*) Declar ca terenul agricol situat in extravilan face obiectul actiunii pentru pronuntarea unei hotarari judecatoresti care sa tina loc de contract de vanzare: Da Nu ;

Cunoscand ca falsul in declaratii se pedepseste conform Legii nr. 286/2009 privind Codul penal, cu modificarile si completarile ulterioare, declar ca datele sunt reale, corecte si complete.

Vanzator/Imputernicit,

MARIA AURELIAN

(numele si prenumele in clar)

Semnatura [redacted]

Data

24.07.2025

NOTE:

- Campurile notate cu (*) sunt obligatoriu de completat.
- Campurile notate cu (**) se completeaza in cazul in care sunt cunoscute informatiile.

*1) Se completeaza numele si prenumele proprietarului terenului.

*2) Se va completa in cifre si litere.

*3) Se completeaza categoria de folosinta a terenurilor agricole situate in extravilan productive, conform art. 2 din Legea fondului funciar nr. 18/1991, republicata, cu modificarile si completarile ulterioare.

*4) Se completeaza cu "X" rubricile in care informatiile pot fi comparate cu datele din Registrul agricol, evidentele fiscale, evidentele de stare civila, altele asemenea.

*5) Cota - parte din suprafata se exprima in fractie si in hectare.

